



กรมชลประทาน

กระทรวงเกษตรและสหกรณ์

ประวัติสถานี

สถานีสำรวจอุทกวิทยา น้ำแม่ตุ๋ย(W.14A)

ด. บ้านเอี่ยม อ. เมือง จ. ลำปาง

ศูนย์อุทกวิทยาและบริหารน้ำภาคเหนือตอนบน
สำนักบริหารจัดการน้ำและอุทกวิทยา
เมษายน 2557

ประวัติสถานี

รหัส W.14A

1. ที่ตั้ง

แม่น้ำ น้ำแม่สบตุ๋ย ตำบล บ้านเอี่ยม
อำเภอ เมือง จังหวัด ลำปาง

พิกัด

LAT $18^{\circ} 26' 17''$ N. $^{\circ}$ LONG $99^{\circ} 27' 58''$ E. $^{\circ}$

แผนที่ระวาง 4845-I แผนที่ 110

พื้นที่รับน้ำ 649 ตารางกิโลเมตร

ความยาวจากต้นน้ำถึงสถานีสำรวจ - กิโลเมตร

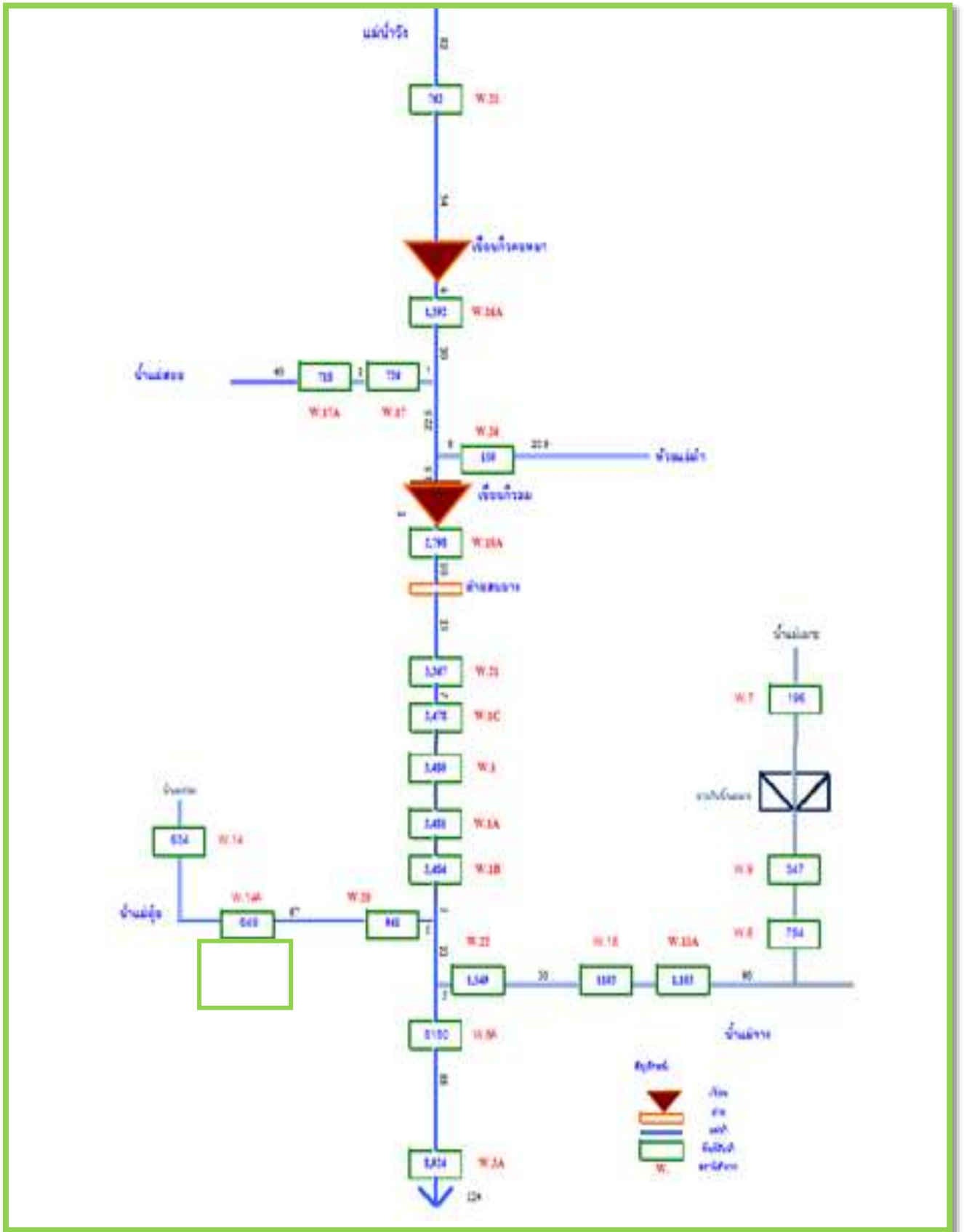
เปิดเพื่อจุดประสงค์ พัฒนาแหล่งน้ำ บริหารจัดการน้ำ

เตือนภัยน้ำท่วม งานวิจัยลุ่มน้ำ

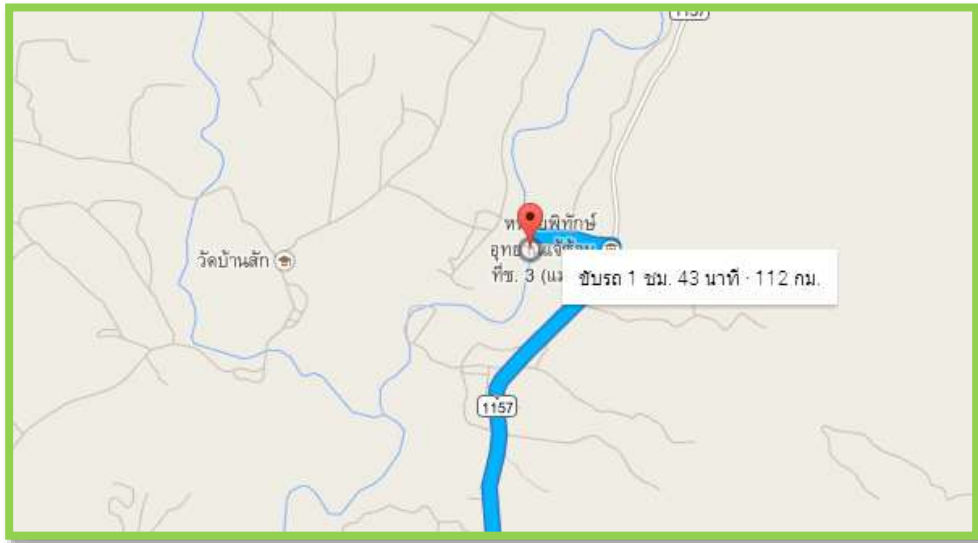
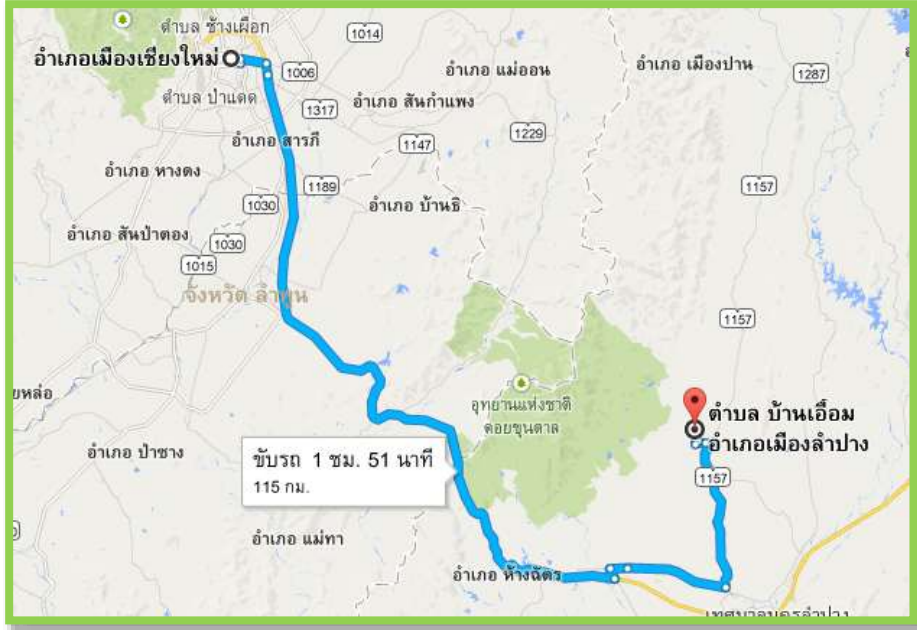
กำหนดที่ตั้งหน่วยสำรวจโดย คุณณรงค์ แสนทวีสุข ตำแหน่ง -
เมื่อ พ.ศ 2523

ที่ตั้งสถานีจากแผนที่ 1:50000





แผนผังกลุ่มน้ำวัง



สังเขปการเดินทางไปสถานี

2. ลักษณะภูมิประเทศ ที่ราบลุ่ม ที่ราบเชิงเขา ทุ่งนา ภูเขา

3. ลักษณะลำน้ำ

เหนือแนวสำรวจ ลักษณะลำน้ำ ลำน้ำ ตรง ประมาณ 150 เมตร

ท้ายแนวสำรวจ ลักษณะลำน้ำ ลำน้ำ ตรง ประมาณ 120 เมตร


4. ลักษณะท้องน้ำ กรวด หิน ทราย

5. รูปร่างลำน้ำเป็นรูป ตัว U ตัว V กว้างประมาณ 60 เมตร

ระดับตลิ่งฝั่งซ้าย 260.304 ม.(ร.ท.ก.) มีลักษณะ ลักษณะพื้นที่ ที่ราบ

ระดับตลิ่งฝั่งขวา 260.643 ม.(ร.ท.ก.) มีลักษณะ ลักษณะพื้นที่ ทุ่งนา

6. ความลาดชัน 1:228 (0.00438)



ระยะทาง (ม.)	ระดับน้ำ (ม.)	ระดับตลิ่ง (ม.)
0	260.304	260.304
10	260.304	260.304
20	260.304	260.304
30	260.304	260.304
40	260.304	260.304
50	260.304	260.304
60	260.304	260.304
70	260.304	260.304
80	260.304	260.304
90	260.304	260.304
100	260.304	260.304
110	260.304	260.304
120	260.304	260.304
130	260.304	260.304
140	260.304	260.304
150	260.304	260.304
160	260.304	260.304
170	260.304	260.304
180	260.304	260.304
190	260.304	260.304
200	260.304	260.304
210	260.304	260.304
220	260.304	260.304
230	260.304	260.304
240	260.304	260.304
250	260.304	260.304
260	260.304	260.304

7. ความสูงท้องน้ำเทียบกับระดับน้ำทะเล - ม.(ร.ท.ก.)

8. สิ่งกีดขวาง

<input checked="" type="checkbox"/> เหมือง	อยู่	ซ้าย	แนวสำรวจ	2000	เมตร
<input checked="" type="checkbox"/> ฝ่าย	อยู่	เหนือ	แนวสำรวจ	192	เมตร
<input type="checkbox"/> เขื่อน	อยู่	-	แนวสำรวจ	-	เมตร
<input type="checkbox"/> อื่นๆ	-	-	-	-	-

9. หมุดหลักฐาน ชั่วคราว ถาวร ชนิด ๕๖๑๑พท. ทหาร ร.ด. ขนาด - x - ซม.
ตั้งอยู่ที่ ฝั่ง ขวา ของลำน้ำ
ราคา 261.325 ม.(ร.ท.ก.) สถานที่ใกล้เคียง -

10. การโยงราคาระดับเป็น ร.ท.ก.

อยู่ห่างจากสะพานเงินผ่นประมาณ 100 ม. ลงไปทางท้ายน้ำทางทิศใต้จำนวน 3 ต้น ส่วนต้นที่ 4 อยู่
ห่างจากถนนเข้าหมู่บ้าน 3.00 ม. และห่างจากสะพานประมาณ 250.00 ม.

ราคาที่โยงจากหน่วยงาน 262.889 ม.(ร.ท.ก.) เมื่อวันที่ 10 กุมภาพันธ์ 2523

11. เสาระดับ	จำนวน	4	ต้น	รวม	5.00	เมตร		
ต้นที่ 1 เป็น	-	ติดแผ่น	0.00	เมตร	ถึง	1.00	เมตร	ทาสี เหลือง-ดำ
ต้นที่ 2 เป็น	-	ติดแผ่น	1.00	เมตร	ถึง	3.00	เมตร	ทาสี เหลือง-ดำ
ต้นที่ 3 เป็น	-	ติดแผ่น	3.00	เมตร	ถึง	4.00	เมตร	ทาสี เหลือง-ดำ
ต้นที่ 4 เป็น	-	ติดแผ่น	4.00	เมตร	ถึง	5.00	เมตร	ทาสี เหลือง-ดำ
ต้นที่ 5 เป็น	-	ติดแผ่น	-	เมตร	ถึง	-	เมตร	ทาสี -
ต้นที่ 6 เป็น	-	ติดแผ่น	-	เมตร	ถึง	-	เมตร	ทาสี -

หมายเหตุ (เสาไม้ใช้ขนาด " x " หรือ " x " , เสาคสลข)

12. แผ่นระดับติดต่อม่อสะพาน

ต่อม่อที่ 1 ติดแผ่น	-	เมตร	ถึง	-	เมตร
ต่อม่อที่ 2 ติดแผ่น	-	เมตร	ถึง	-	เมตร
ต่อม่อที่ 3 ติดแผ่น	-	เมตร	ถึง	-	เมตร

13. ศูนย์เสาระดับ ราคา 257.670 ม.(ร.ท.ก.)

14. เครื่องวัดระดับน้ำอัตโนมัติ

ยี่ห้อ - หมายเลข No. -
ติดตั้งเมื่อ - เดือน - พ.ศ. -

15. เริ่มทำการสำรวจระดับน้ำเมื่อ พ.ศ. 2533

16. เครื่องมือตรวจวัดทางโทรมาตร (ไม่มี)

ลำดับ	รายการ	จำนวน	หน่วย	ยี่ห้อ	รุ่น	S/N

17. พนักงานอ่านระดับน้ำ ชื่อ นางเรือนคำ ต้อยสืบ

บ้านเลขที่ - หมู่ - ตำบล - อำเภอ - จังหวัด -
 รหัสไปรษณีย์ - หมายเลขโทรศัพท์ -
 เลขบัญชีธนาคาร -

18 บ้านพนักงาน อยู่ห่างจากสถานีประมาณ - เมตร

19 เริ่มทำการสำรวจปริมาณน้ำเมื่อ พ.ศ. -

แบบหน่วย ประจำ เคลื่อนที่

20. เริ่มทำการสำรวจจุดเมื่อ พ.ศ. 2533

21. ขนาดของคอกอตุ กว้าง - เมตร ยาว - เมตร

ประกอบด้วย หม้อวัดน้ำฝน ธรรมดา จำนวน - ใบ หมายถึง -
 เครื่องวัดน้ำฝนอัตโนมัติ ยี่ห้อ - หมายเลข -
 เครื่องวัดอุณหภูมิ ยี่ห้อ - หมายเลข -
 เครื่องวัดการระเหย -ถังเพน หมายเลข -
 - หมายเลข - Stalling well หมายเลข -
 เครื่องวัดกระแสลม ยี่ห้อ - หมายเลข -

22. บ้านพักและที่ทำการ เช่า ปลูกสร้าง

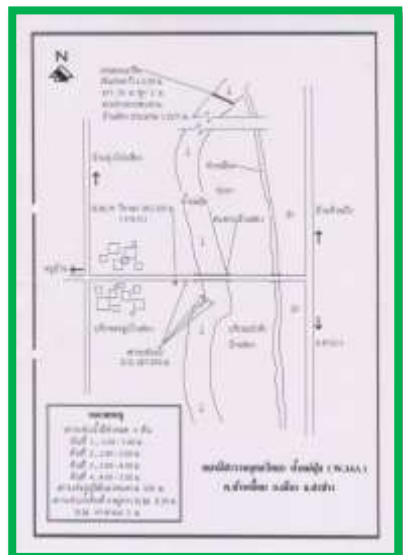
ลักษณะ ชั้นเดียว สองชั้น

เช่าเมื่อ - เลขที่ -

ปลูกสร้างเมื่อ - เลขที่ -

ภาคผนวก

สำเนาบันทึกข้อความ



This is an official letter on white paper with a blue circular stamp at the top right. The text is in Thai and discusses the expansion of the National Center for Quality Improvement (NCQI). The signature of the official is visible at the bottom.

ที่	เรื่อง	ลักษณะ	จำนวน	ค่าประเมิน
๑. ๑	บุคลากร	ข้าราชการ	๑๐๐	-
๑. ๒	บุคลากร	พนักงานราชการ	๑๐๐	-
๑. ๓	บุคลากร	พนักงานราชการ	๑๐๐	-
๑. ๔	บุคลากร	พนักงานราชการ	๑๐๐	-
๑. ๕	บุคลากร	พนักงานราชการ	๑๐๐	-
๑. ๖	บุคลากร	พนักงานราชการ	๑๐๐	-
๑. ๗	บุคลากร	พนักงานราชการ	๑๐๐	-
๑. ๘	บุคลากร	พนักงานราชการ	๑๐๐	-
๑. ๙	บุคลากร	พนักงานราชการ	๑๐๐	-
๑. ๑๐	บุคลากร	พนักงานราชการ	๑๐๐	-





ภาพประกอบสถานี



ฝายวิเคราะห์และประมวลสถิติ
ศูนย์อุทกวิทยาและบริหารน้ำภาคเหนือตอนบน
เมษายน 2557