



กรมชลประทาน

กระทรวงเกษตรและสหกรณ์

ประวัติสถานี

สถานีสำรวจอุทกวิทยาแม่น้ำวัง (W.25)

บ้านร่องเคาะ ต.ร่องเคาะ อ.วังเหนือ จ.ลำปาง

ศูนย์อุทกวิทยาและบริหารน้ำภาคเหนือตอนบน
สำนักอุทกวิทยาและบริหารน้ำ
สิงหาคม 2550

ประวัติสถานี

รหัส W.25

1.ที่ตั้ง

แม่น้ำ แม่น้ำวัง บ้านร่องเคาะ ตำบล ร่องเคาะ
อำเภอ วังเหนือ จังหวัด ลำปาง

พิกัด

LAT 19° 02' 5.5" N.° LONG 99° 37' 10.3" E.°

แผนที่ระวาง 4947-III แผนที่ 61

พื้นที่รับน้ำ 762 ตารางกิโลเมตร

ความยาวจากต้นน้ำถึงสถานีสำรวจ - กิโลเมตร

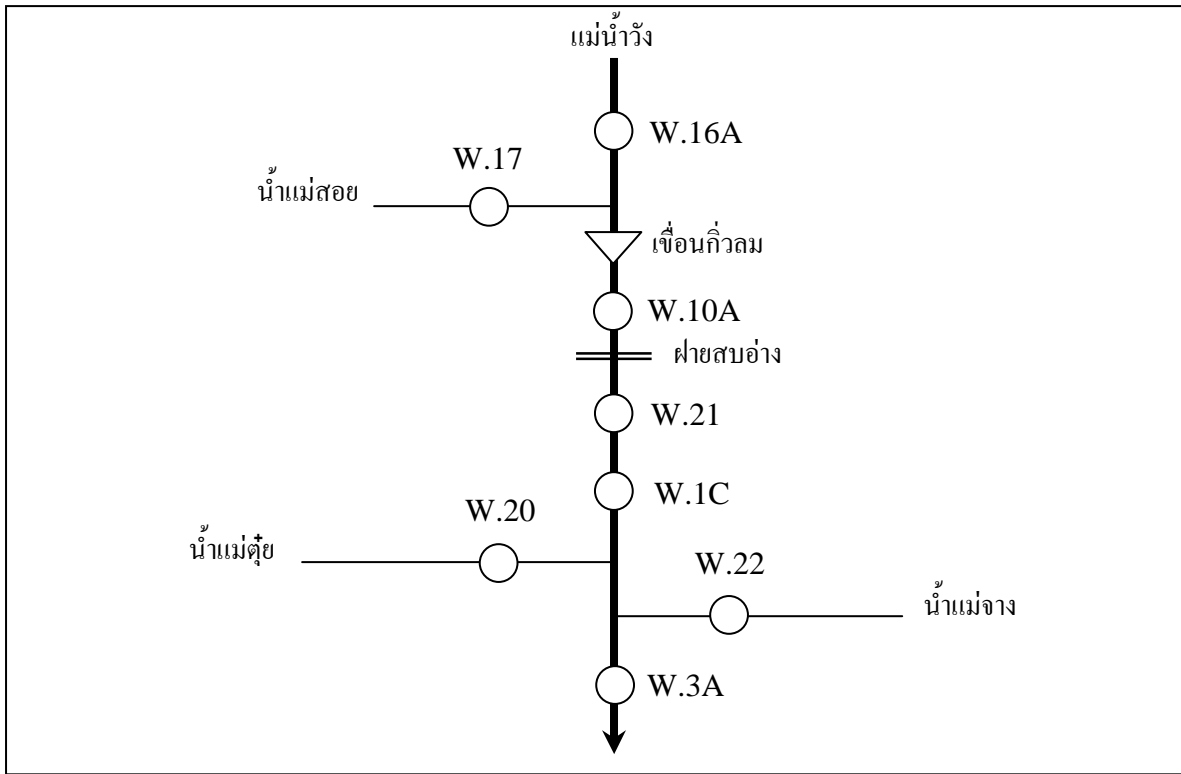
เปิดเพื่อจุดประสงค์ พัฒนาแหล่งน้ำ บริหารจัดการน้ำ

เตือนภัยน้ำท่วม งานวิจัยลุ่มน้ำ

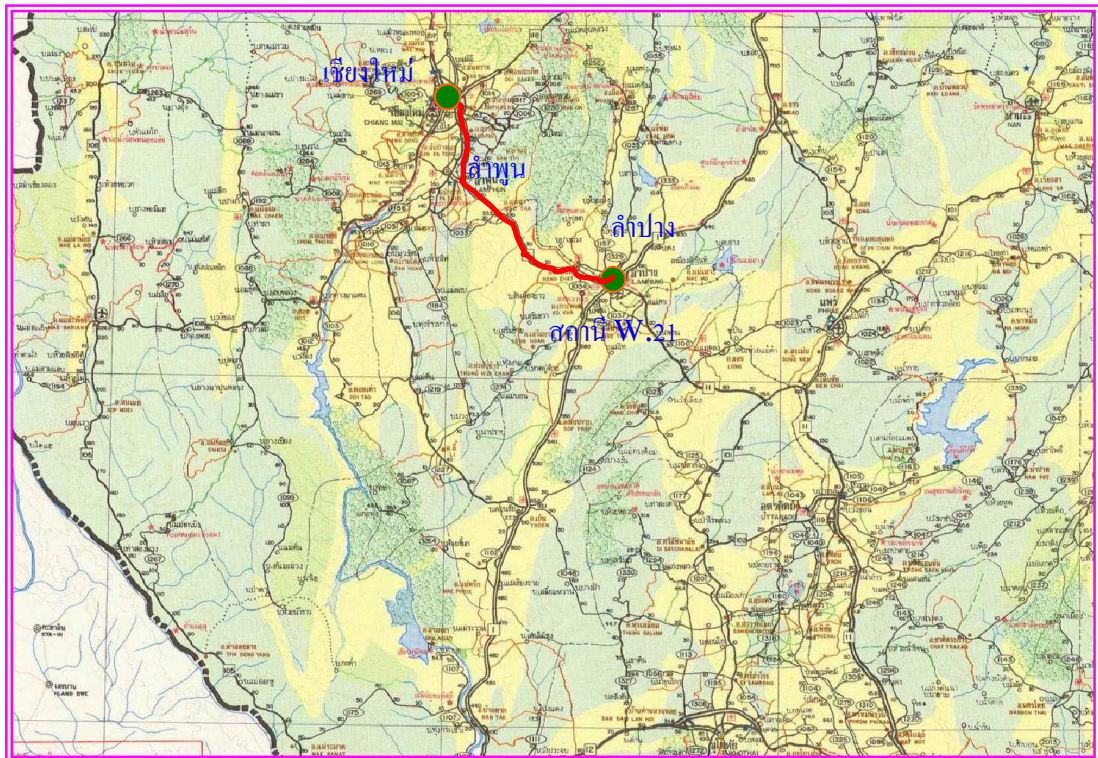
กำหนดที่ตั้งหน่วยสำรวจโดย - ตำแหน่ง -

เมื่อ พ.ศ. -





แผนผังลุ่มน้ำวัง



แผนผังสังเขปการเดินทางไปสถานี

2. ลักษณะภูมิประเทศ ที่ราบลุ่ม ที่ราบเชิงเขา หุบเขา ภูเขา

3. ลักษณะลำน้ำ

เหนือแนวสำรวจ ลักษณะลำน้ำ

ลำน้ำตรง ประมาณ - เมตร

ท้ายแนวสำรวจ ลักษณะลำน้ำ

ลำน้ำตรง ประมาณ - เมตร

4. ลักษณะท้องน้ำ กรวด หิน ทราย

5. รูปร่างลำน้ำเป็นรูป ตัว U ตัว V กว้างประมาณ 160 เมตร

ระดับตลิ่งฝั่งซ้าย 5.336 ม.(ร.ศ.ม.) มีลักษณะ มีวัชพืชปกคลุม

ระดับตลิ่งฝั่งขวา 5.422 ม.(ร.ศ.ม.) มีลักษณะ มีวัชพืชปกคลุม

6. ความลาดชัน 1 : 132

7. ความสูงท้องน้ำเทียบกับระดับน้ำทะเล - ม.(ร.ท.ก.)

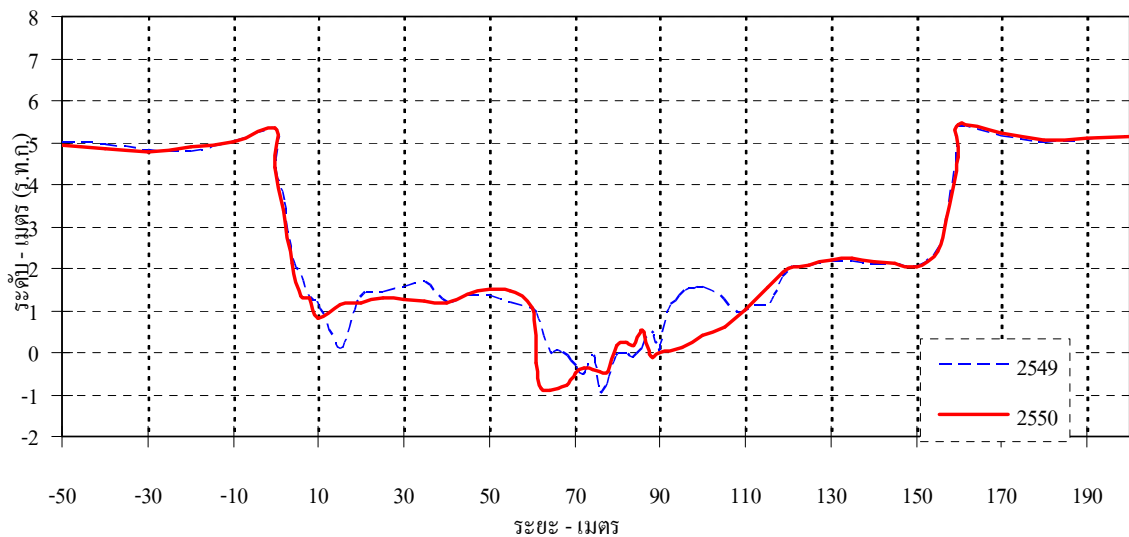
8. สิ่งกีดขวาง

เหมือง อยู่ แนวสำรวจ เมตร

ฝาย อยู่ แนวสำรวจ เมตร

เขื่อนยาง อยู่ แนวสำรวจ เมตร

อื่นๆ.....



9. หมุดหลักฐาน ชั่วคราว ถาวร ชนิด มาตรฐานทองเหลือง ขนาด 30 * 30 ซม.
 ตั้งอยู่ที่ - ฝั่ง - ของลำน้ำ
 ราคา - ม.(ร.ท.ก.) สถานที่ใกล้เคียง -

10. การโยงราคาระดับเป็น ร.ท.ก.

จากหน่วยงาน - อำเภอ -
 จังหวัด -
 ราคาที่โยงจากหน่วยงาน - ม.(ร.ท.ก.) เมื่อวันที่ -

11. เสาระดับ	จำนวน	ต้น	รวม	เมตร
ต้นที่ 1 เป็น ไม้ ตัดแผ่น	0.00	เมตร	ถึง 0.00	เมตร ทาสี ขาว
ต้นที่ 2 เป็น กสล. ตัดแผ่น	0.00	เมตร	ถึง 0.00	เมตร ทาสี ขาว
ต้นที่ 3 เป็น กสล. ตัดแผ่น	0.00	เมตร	ถึง 0.00	เมตร ทาสี ขาว
ต้นที่ 4 เป็น กสล. ตัดแผ่น	0.00	เมตร	ถึง 0.00	เมตร ทาสี ขาว

หมายเหตุ (เสาไม้ใช้ขนาด 6" x 6" หรือ 6" x 8" , เสากสล. 0.15 x 0.20 ม.)

12. แผ่นระดับติดตอม่อสะพาน

ตอม่อที่ 1 ตัดแผ่น	0.00	เมตร ถึง	0.00	เมตร
ตอม่อที่ 2 ตัดแผ่น	0.00	เมตร ถึง	0.00	เมตร
ตอม่อที่ 3 ตัดแผ่น	0.00	เมตร ถึง	0.00	เมตร
ตอม่อที่ 4 ตัดแผ่น	0.00	เมตร ถึง	0.00	เมตร

13. ศูนย์เสาระดับ ราคา 5.190 ม.(ร.ส.ม.)

14. เครื่องวัดระดับน้ำอัตโนมัติ

ยี่ห้อ - หมายเลข No. -
ติดตั้งเมื่อ เดือน - พ.ศ. -

15. เริ่มทำการสำรวจระดับน้ำเมื่อ พ.ศ. -

16. เครื่องมือตรวจวัดทางโทรมาตร

ลำดับ	รายการ	จำนวน	หน่วย	ยี่ห้อ	รุ่น	S/N
1	Tipping Bucket Raingauge	-	-	-	-	-
2	Water Level Gauge Float Type	-	-	-	-	-
3	Remote Terminal Unit	-	-	-	-	-
	G18 Modem GSM/GPRS	-	-	-	-	-
	16 DI Module	-	-	-	-	-
	8 AI Module	-	-	-	-	-
	220 VAC Power Supply	-	-	-	-	-
4	Surge Protection Devices	-	-	-	-	-
5	UPS	-	-	-	-	-
6	AC Volt Transducer for Power Fail Detector Relay	-	-	-	-	-
7	Door Switch	-	-	-	-	-

17. พนักงานอ่านระดับน้ำ ชื่อ นายสิงห์คำ อวดห้าว

บ้านเลขที่ 89 หมู่ 2 ตำบล ร่องเคาะ อำเภอ วังเหนือ จังหวัด ลำปาง

รหัสไปรษณีย์ 52000 หมายเลขโทรศัพท์ 081-0211413

เลขบัญชีธนาคาร 503-1-80298-7

18 บ้านพนักงาน อยู่ห่างจากสถานีประมาณ - เมตร

19 เริ่มทำการสำรวจปริมาณน้ำเมื่อ พ.ศ. -

แบบหน่วย ประจำ เคลื่อนที่

20. เริ่มทำการสำรวจอุตุเมื่อ - พ.ศ. -

21. ขนาดของคอกอุตุ กว้าง - เมตร ยาว - เมตร

ประกอบด้วย หม้อวัดน้ำฝน ธรรมดา จำนวน - ใบ

เครื่องวัดน้ำฝนอัตโนมัติ ยี่ห้อ - หมายเลข -

เครื่องวัดอุณหภูมิ ยี่ห้อ -

เครื่องวัดการระเหย -ถึงแพน หมายเลข -

-Hook gage หมายเลข - Stalling well หมายเลข -


เครื่องวัดกระแสลม ยี่ห้อ - หมายเลข -

22. บ้านพักและที่ทำการ เช่า ปลุกสร้าง

ลักษณะ ชั้นเดียว สองชั้น

เช่าเมื่อ - เลขที่ -

ปลุกสร้างเมื่อ - เลขที่ -



ฝ่ายวิเคราะห์และประมวลสถิติ
ศูนย์อุทกวิทยาและบริหารน้ำภาคเหนือตอนบน