



กรมชลประทาน

## กระทรวงเกษตรและสหกรณ์

ประวัติสถานี

สถานีสำรวจอุทกวิทยา น้ำแม่ฆาน

ต. บ้านกลาง อ. สันป่าตอง จ. เชียงใหม่

ศูนย์อุทกวิทยาและบริหารน้ำภาคเหนือตอนบน  
สำนักอุทกวิทยาและบริหารน้ำ  
มีนาคม 2557

# ประวัติสถานี

รหัส P.71

## 1. ที่ตั้ง

แม่น้ำ แม่ขาน สะพาน - ตำบล บ้านกลาง  
อำเภอ สันป่าตอง จังหวัด เชียงใหม่

## พิกัด

LAT  $18^{\circ} 32' 14''$  N. $^{\circ}$  LONG  $98^{\circ} 51' 47''$  E. $^{\circ}$

แผนที่ระวาง 4746-II แผนที่ 91

พื้นที่รับน้ำ 1,798 ตารางกิโลเมตร

ความยาวจากต้นน้ำถึงสถานีสำรวจ 110.85 กิโลเมตร

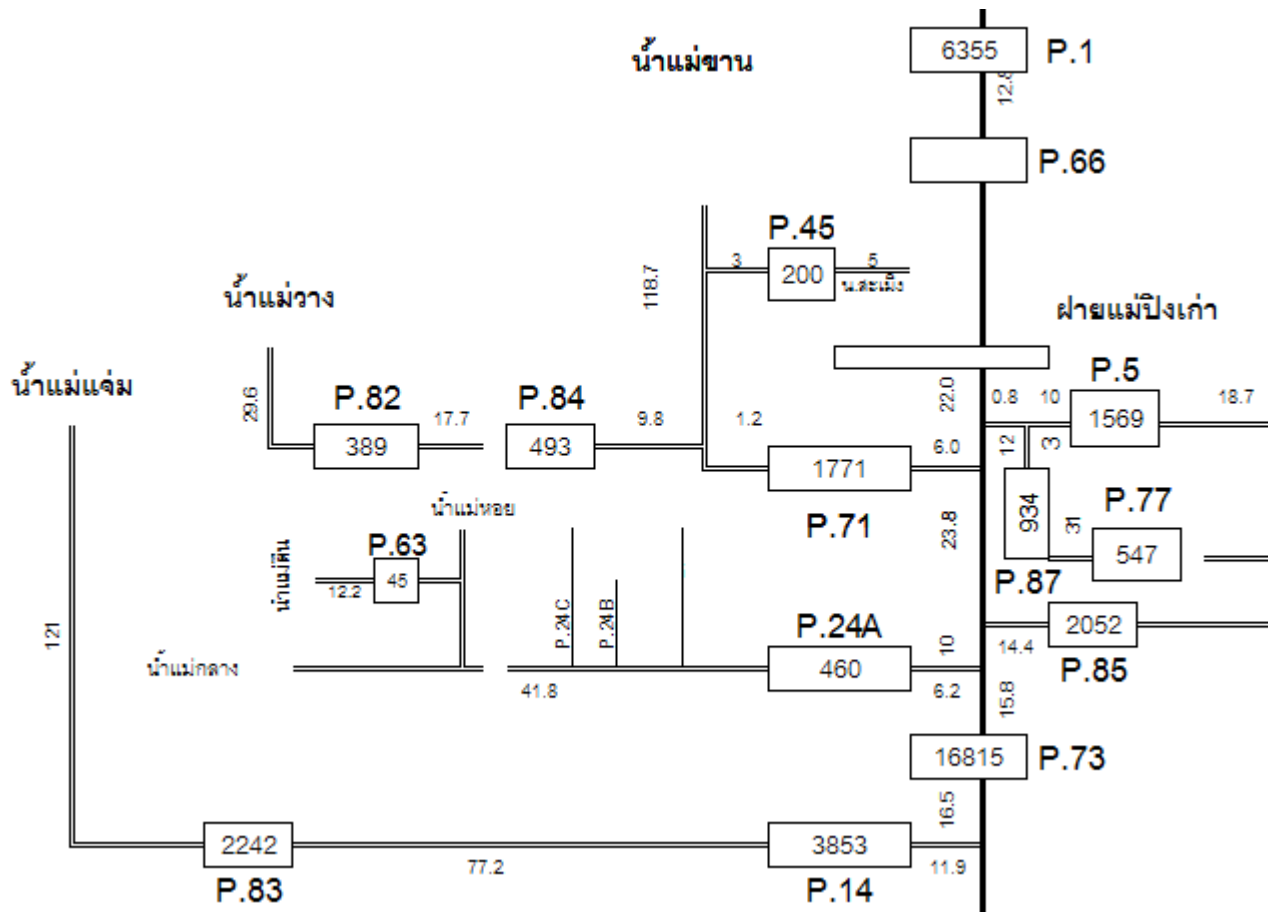
เปิดเพื่อจุดประสงค์  พัฒนาแหล่งน้ำ  บริหารจัดการน้ำ

เดือนกษัยน้ำท่วม  งานวิจัยลุ่มน้ำ

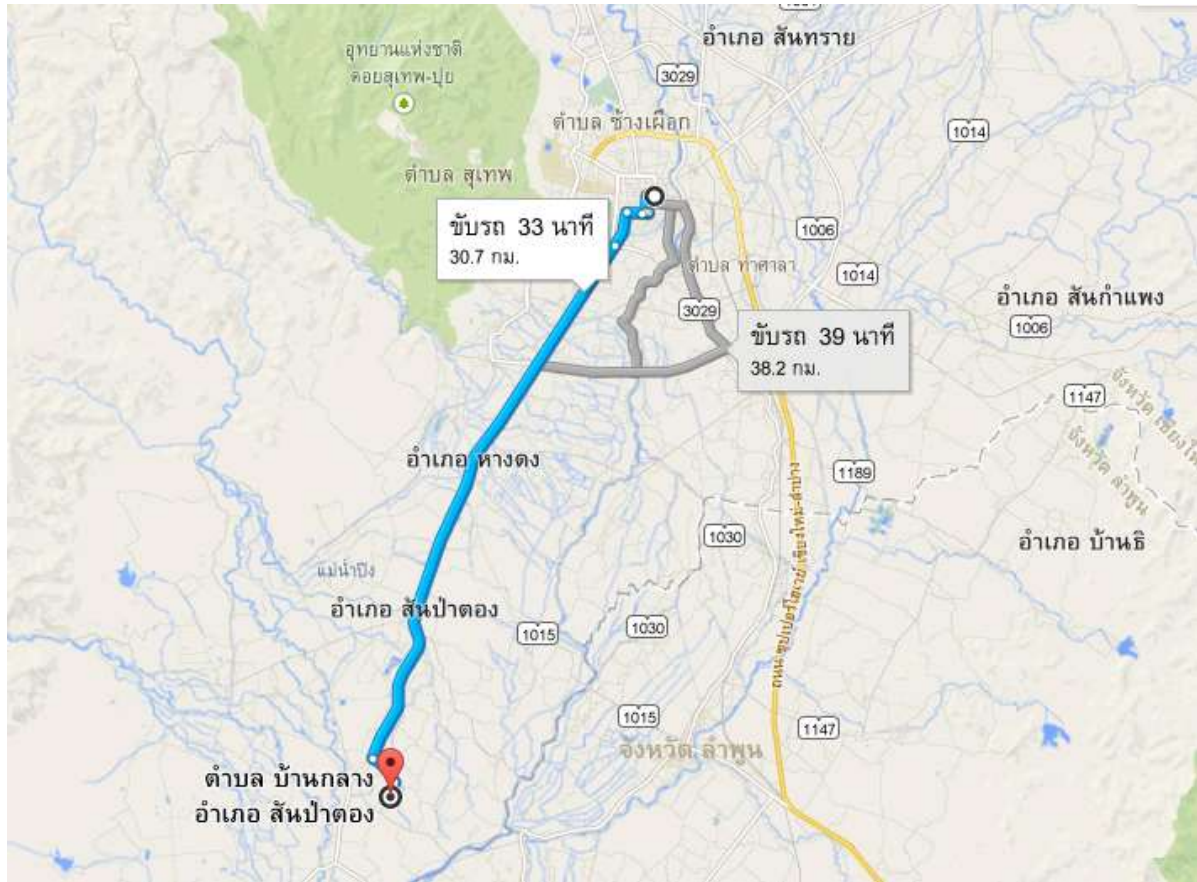
กำหนดที่ตั้งหน่วยสำรวจโดย นายณรงค์ ปัญจะ ตำแหน่ง -  
เมื่อ พ.ศ -

ที่ตั้งสถานีจากแผนที่ 1:50000



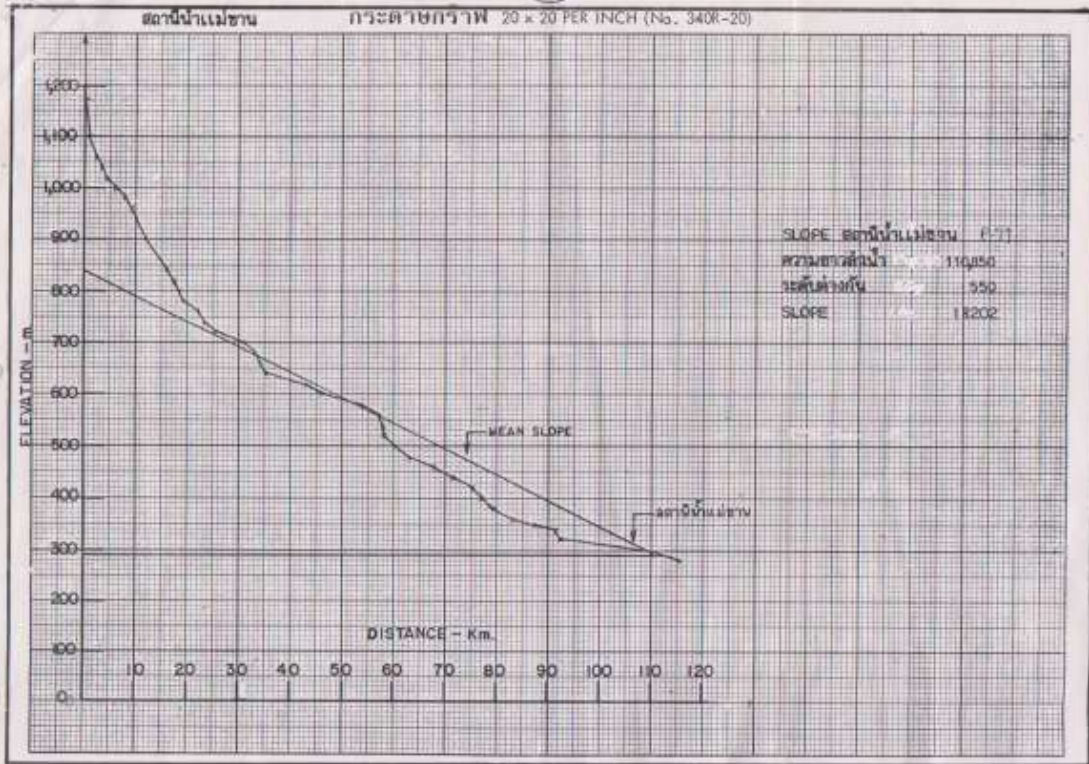


แผนผังกลุ่มน้ำแม่ขาน



แผนที่สังเขปการเดินทางไปสถานี





SLOPE สถานีน้ำแม่ฮาน P.71

Elev (a)	Dis (Km)	Elev (m)	Dis (Km)
1,200	0	620	43.05
1,100	1.00	600	46.30
1,060	2.50	580	54.80
1,040	3.50	560	57.25
1,020	4.25	540	58.25
1,000	6.35	520	58.85
980	8.80	500	60.45
960	9.40	480	63.05
940	10.65	460	66.05
900	12.40	440	71.75
840	16.40	420	75.25
820	17.90	400	77.25
800	18.95	380	79.50
780	19.85	360	83.10
760	22.95	350	87.85
740	23.90	340	91.65
720	25.50	330	92.25
700	31.10	300	110.25
		สถานีน้ำแม่ฮาน P.71	110.85 สถานีน้ำแม่ฮาน
680	33.20	P.23	113.35
660	34.30	280	115.50
640	35.55	MAE PING	116.45
	พิกัด UTM: 855495		
	Long 98° 51' 47 E		
	Lat 18° 32' 14 N		

กราฟรูปตัดขวาง



17. พนักงานอ่านระดับน้ำ ชื่อ นางบุญ โทธิพฤกษ์  
บ้านเลขที่ - หมู่ - ตำบล - อำเภอ - จังหวัด -  
รหัสไปรษณีย์ - หมายเลขโทรศัพท์ -  
เลขบัญชีธนาคาร -

18. บ้านพนักงาน อยู่ห่างจากสถานีประมาณ - เมตร

19. เริ่มทำการสำรวจปริมาณน้ำเมื่อ พ.ศ. 2539  
แบบหน่วย  ประจำ  เคลื่อนที่

20. เริ่มทำการสำรวจอุตุเมื่อ พ.ศ. -

21. ขนาดของคอกกูดู กว้าง - เมตร ยาว - เมตร

ประกอบด้วย หม้อวัดน้ำฝน ธรรมดา จำนวน - ใบ หมายเลข -  
เครื่องวัดน้ำฝนอัตโนมัติ ยี่ห้อ - หมายเลข -  
เครื่องวัดอุณหภูมิ ยี่ห้อ - หมายเลข -  
เครื่องวัดการระเหย - ถังแพน หมายเลข -  
- หมายเลข - Stalling well หมายเลข -  
เครื่องวัดกระแสลม ยี่ห้อ - หมายเลข -

22. บ้านพักและที่ทำการ  เช่า  ปลุกสร้าง

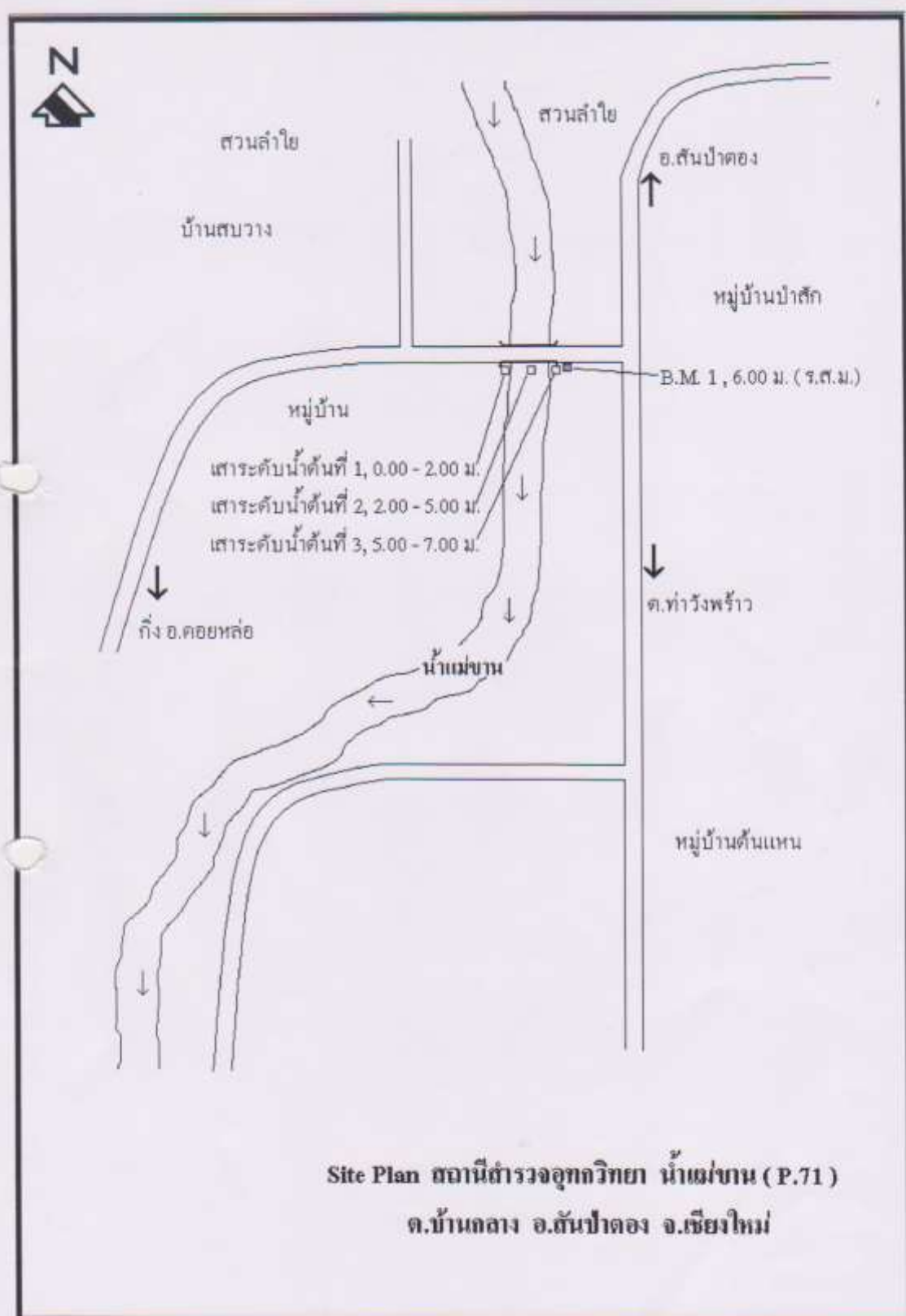
ลักษณะ  ชั้นเดียว  สองชั้น

เช่าเมื่อ - เลขที่ -

ปลุกสร้างเมื่อ - เลขที่ -







Site Plan สถานีตำรวจอุทกวิทยา น้ำแม่ขาน (P.71)  
 ต.บ้านกลาง อ.สันป่าตอง จ.เชียงใหม่



ประวัติพนักงานอ่านระดับน้ำ

พนักงานอ่านระดับน้ำ คำปล ดับเปา อำเภอ สังกาแพง จังหวัด เชียงใหม่

๑. ชื่อ นายอวิวัฒน์ ชื่อสกุล ผงใจ

๒. สัญชาติ ไทย เชื้อชาติ ไทย ศาสนา พุทธ

๓. ที่อยู่ปัจจุบัน เลขที่ 71 หมู่ 8 อำเภอ สังกาแพง จังหวัด เชียงใหม่

๔. เกิดวันที่ 15 เดือน กันยายน พ.ศ. 2508 อายุ 40 ปี

๕. ตำบลที่เกิด ดับเปา อำเภอ สังกาแพง จังหวัด เชียงใหม่

๖. ชื่อบิดา นายคำ ชื่อมารดา นางแสง ชื่อภริยา หรือสามี -

๗. ได้ศึกษาวิชาสามัญครั้งสุดท้ายที่โรงเรียนวิทยการศึกษากลางโรงเรียน อ. สังกาแพง  
จังหวัด เชียงใหม่ สอบไล่ได้ชั้น มัธยมศึกษาปีที่ 3

๘. อุปสมบท ณ วัด - เมื่อ พ.ศ. -

๙. เริ่มเข้ารับราชการตำแหน่ง - กรม -  
กระทรวง - เมื่อวันที่ - เดือน - พ.ศ. -

- ๑๐. ประกอบอาชีพทางอื่นอย่างไร
- ๑๑. บิดาหรือมารดา เคยต้องโทษในกรณีเหล่านี้หรือไม่ (๑) ทำความผิดอาชญาว่าด้วยความผิดฐานประทุษร้ายต่อพระเจ้าอยู่หัวและราชอาณาจักร (๒) ถูกเนรเทศ (๓) ถูกสั่งให้อยู่ในเขตที่อันมีกำหนด

๑๒. ข้าพเจ้า ปฏิบัติงานในหน้าที่ของพนักงานอ่านระดับน้ำด้วยความซื่อสัตย์สุจริตและอยู่ในระเบียบข้อบังคับของกรมชลประทานทุกประการ ถ้าหากรายงานการอ่านระดับน้ำของข้าพเจ้าที่ถูกต้องปรากฏว่าผิดพลาด เนื่องจากมิได้อ่านจริงในเวลานั้นแล้ว ข้าพเจ้ายินดีที่จะไม่ขอรับเงินรางวัลในเวลานั้น  
ข้าพเจ้าขอให้อำนาจผู้พิจารณาว่า ข้อความที่กล่าวข้างบนนี้เป็นความจริงทั้งสิ้น

(ลงชื่อ) + *นายอวิวัฒน์ ผงใจ* (เจ้าของประวัติ)  
วันที่ 30 เดือน ๙ พ.ศ. 2548

คำรับรอง

คำปล วิเศษ  
วันที่ 30 เดือน ๙ พ.ศ. 2548

ข้าพเจ้า นายสายชล เกตุเพชร ตำแหน่งหน้าที่ราชการ เจ้าหน้าที่อุทกวิทยา 6  
ขอรับรองว่าข้อความตามที่เจ้าของประวัติได้กล่าวข้างต้นนั้นถูกต้องตรง  
ความเป็นจริงและ จะคัดเตือนให้ปฏิบัติอยู่ในข้อบังคับ และระเบียบของกรมชลประทานทุกประการ

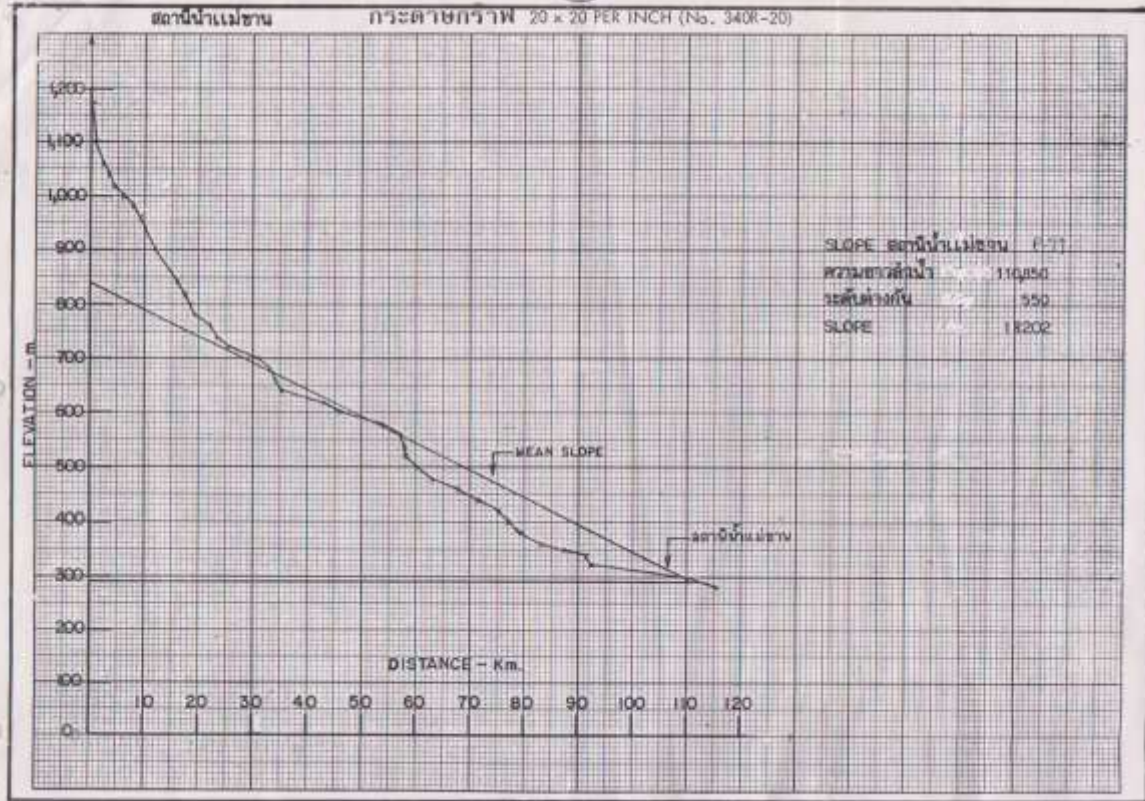
*นายสายชล เกตุเพชร*

(ผู้รับรอง)



สถานีน้ำแม่ฮาด

กระดาษกราฟ 20 x 20 PER INCH (No. 340R-20)



SLOPE สถานีแม่กาธารน P.71

Elev (ม)	Dis (Km)	Elev (ม)	Dis (Km)
1,200	0	620	43.05
1,100	1.00	600	46.30
1,060	2.50	580	54.80
1,040	3.50	560	57.25
1,020	4.25	540	58.25
1,000	6.35	520	58.85
980	8.80	500	60.45
960	9.40	480	63.05
940	10.65	460	68.05
900	12.40	440	71.75
840	16.40	420	75.25
820	17.90	400	77.25
800	18.95	380	79.50
780	19.85	360	83.10
760	22.95	350	87.85
740	23.90	340	91.65
720	25.50	320	92.25
700	31.10	300	110.25
		สถานีแม่กาธารน P.71	110.85 สถานีแม่กาธารน
680	33.20	P.23	113.35
660	34.30	280	115.50
640	35.55	MAR PING	116.45
	พิกัด UTM	855495	
	Long	98° 51' 47" E	
	Lat	18° 32' 14" N	