



กรมชลประทาน

## กระทรวงเกษตรและสหกรณ์

ประวัติสถานี

สถานีสำรวจอุทกวิทยา น้ำแม่ขอด( P.57 )

ต. แม่ขอด อ. พร้าวกจ. เชียงใหม่

ศูนย์อุทกวิทยาและบริหารน้ำภาคเหนือตอนบน  
สำนักบริหารจัดการน้ำและอุทกวิทยา  
มีนาคม 2557

# ประวัติสถานี

รหัส P.57

## 1. ที่ตั้ง

แม่น้ำ แม่ขอด ตำบล โหล่งขอด  
อำเภอ โหล่งขอด จังหวัด เชียงใหม่

## พิกัด

LAT  $19^{\circ} 09' 27''$  N. $^{\circ}$  LONG  $99^{\circ} 10' 08''$  E. $^{\circ}$

แผนที่ระวาง 4847-III แผนที่ 59

พื้นที่รับน้ำ 247 ตารางกิโลเมตร

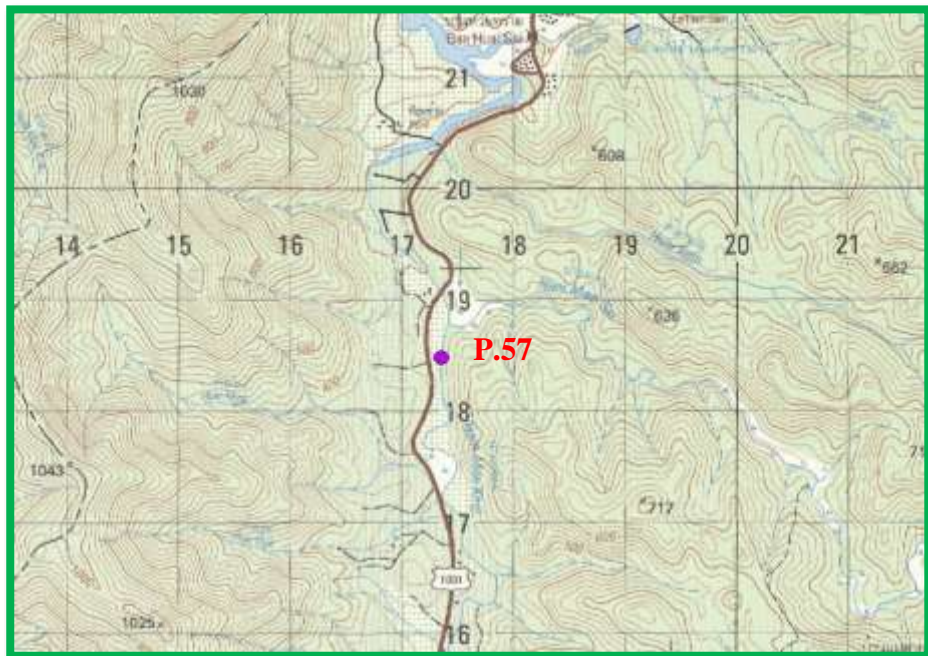
ความยาวจากต้นน้ำถึงสถานีสำรวจ - กิโลเมตร

เปิดเพื่อจุดประสงค์  พัฒนาแหล่งน้ำ  บริหารจัดการน้ำ  
 เตือนภัยน้ำท่วม  งานวิจัยลุ่มน้ำ  ต้องการทราบระดับน้ำ

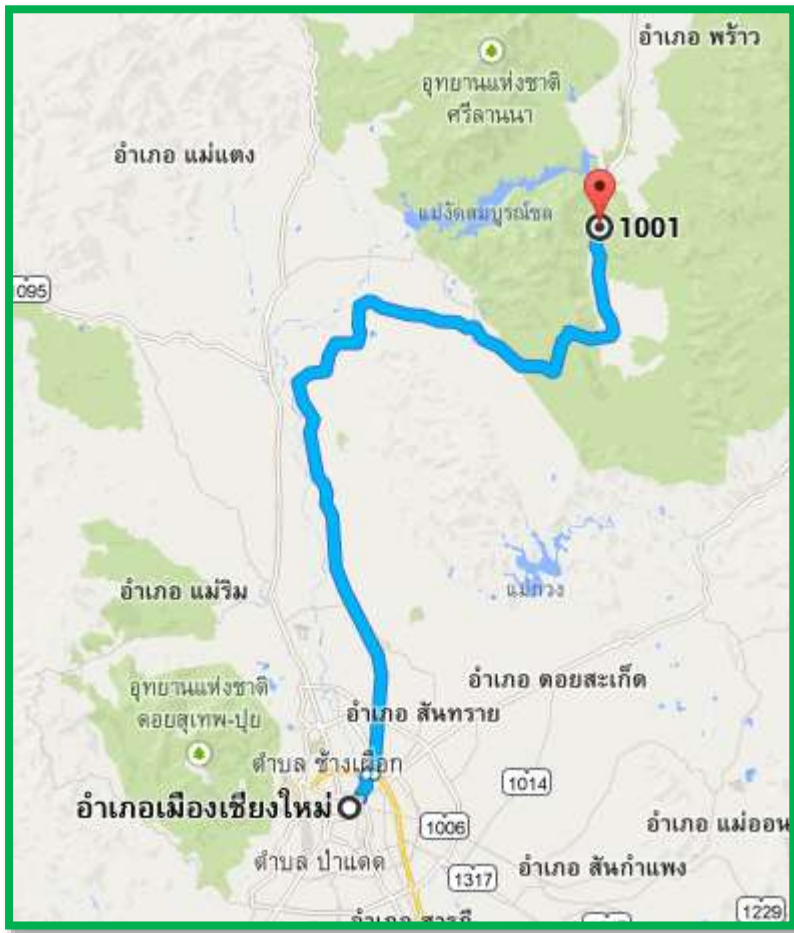
กำหนดที่ตั้งหน่วยสำรวจโดย - ตำแหน่ง -

เมื่อ วันที่ - เดือน - พ.ศ -

ที่ตั้งสถานีจากแผนที่ 1:50000







**แผนที่สังเขปการเดินทางไปสถานี**

2. ลักษณะภูมิประเทศ  ที่ราบลุ่ม  ที่ราบเชิงเขา  ทุ่งนา  ภูเขา

3. ลักษณะลำน้ำ

เหนือแนวสำรวจ ลักษณะลำน้ำ ลำน้ำตรง ประมาณ - เมตร

ท้ายแนวสำรวจ ลักษณะลำน้ำ ลำน้ำตรง ประมาณ - เมตร

4. ลักษณะท้องน้ำ  กรวด  หิน  ทราย

5. รูปร่างลำน้ำเป็นรูป  ตัว U  ตัว V กว้างประมาณ 45.00 เมตร

ระดับตลิ่งฝั่งซ้าย 7.114 ม.(ร.ส.ม.) มีลักษณะ ลักษณะพื้นที่ ดินลูกรัง

ระดับตลิ่งฝั่งขวา 6.909 ม.(ร.ส.ม.) มีลักษณะ ลักษณะพื้นที่ ดินถมตามไหล่แนวถนน



หมายเหตุ (เสาไม้ใช้ขนาด - " x - " หรือ - " x - " , เสาคสล - x - )

12. แผ่นระดับติดตอม่อสะพาน

ตอม่อที่ 1 ติดแผ่น - เมตร ถึง - เมตร  
ตอม่อที่ 2 ติดแผ่น - เมตร ถึง - เมตร  
ตอม่อที่ 3 ติดแผ่น - เมตร ถึง - เมตร

13. ศูนย์เสาระดับ ราคา 0.000 ม.(ร.ศ.ม.)

14. เครื่องวัดระดับน้ำอัตโนมัติ (ไม่มี)

ยี่ห้อ - หมายเลข No. -  
ติดตั้งเมื่อ - เดือน - พ.ศ. -

15. เริ่มทำการสำรวจระดับน้ำเมื่อ พ.ศ. 2527

16. เครื่องมือตรวจวัดทางโทรมาตร (ไม่มี)

ลำดับ	รายการ	จำนวน	หน่วย	ยี่ห้อ	รุ่น	S/N

17. พนักงานอ่านระดับน้ำ ชื่อ นางศรีวรรณ มูลตา

บ้านเลขที่ 196 หมู่ 4 ตำบล เวียง อำเภอ พัว้ว จังหวัด เชียงใหม่  
รหัสไปรษณีย์ - หมายเลขโทรศัพท์ -  
เลขบัญชีธนาคาร -

18 บ้านพนักงาน อยู่ห่างจากสถานีประมาณ - เมตร

19 เริ่มทำการสำรวจปริมาณน้ำเมื่อ พ.ศ. 2527

แบบหน่วย  ประจำ  เคลื่อนที่


20. เริ่มทำการสำรวจจุดเมื่อ พ.ศ. -

21. ขนาดของคอกอูคู กว้าง - เมตร ยาว - เมตร  
ประกอบด้วย หม้อวัดน้ำฝน ธรรมดา จำนวน - ใบ หมายเลข -  
เครื่องวัดน้ำฝนอัตโนมัติ ยี่ห้อ - หมายเลข -  
เครื่องวัดอุณหภูมิ ยี่ห้อ - หมายเลข -  
เครื่องวัดการระเหย - ถังแพน หมายเลข -  
- หมายเลข - Stalling well หมายเลข -  
เครื่องวัดกระแสลม ยี่ห้อ - หมายเลข -

22. บ้านพักและที่ทำการ  เช่า  ปลูกสร้าง  
ลักษณะ  ชั้นเดียว  สองชั้น  
เช่าเมื่อ - เลขที่ -  
ปลูกสร้างเมื่อ - เลขที่ -

ภาคผนวก




สำเนารับทักข้อความ













กรมชลประทาน  
สำนักงานชลประทานที่ ๑  
จังหวัดสุพรรณบุรี

แบบรายงานผลการดำเนินงาน  
ประจำปี ๒๕๕๖

ลำดับ	ชื่อโครงการ/กิจกรรม	ปีงบประมาณ	ปีปฏิทิน	หน่วยงาน	วัตถุประสงค์	ผลสัมฤทธิ์	หมายเหตุ
๑	โครงการ...	๒๕๕๖	๒๕๕๖	...	...	...	...
๒	...	...	...	...	...	...	...
๓	...	...	...	...	...	...	...
๔	...	...	...	...	...	...	...
๕	...	...	...	...	...	...	...
๖	...	...	...	...	...	...	...
๗	...	...	...	...	...	...	...
๘	...	...	...	...	...	...	...
๙	...	...	...	...	...	...	...
๑๐	...	...	...	...	...	...	...

วันที่ ๒๙/๐๓/๒๕๕๖

