



กรมชลประทาน

กระทรวงเกษตรและสหกรณ์

ประวัติสถานี

สถานีสำรวจอุทกวิทยา น้ำแม่ลี (P42)

ต. บ้านปวง กิ่ง อ. ท่งหัวช้าง จ. ลำพูน

ศูนย์อุทกวิทยาและบริหารน้ำภาคเหนือตอนบน
สำนักอุทกวิทยาและบริหารน้ำ
มีนาคม 2557

ประวัติสถานี

รหัส P.42

1. ที่ตั้ง

แม่น้ำ น้ำแม่ลี สะพาน - ตำบล บ้านปาง
อำเภอ กิ่ง อ.ทุ่งหัวช้าง จังหวัด ลำพูน

พิกัด

LAT 17° 53' 16" N.° LONG 99° 05' 00" E.°

แผนที่ระวาง 4844 - IV แผ่นที่ 152

พื้นที่ลุ่มน้ำ 315 ตารางกิโลเมตร

ความยาวจากต้นน้ำถึงสถานีสำรวจ 50.7 กิโลเมตร

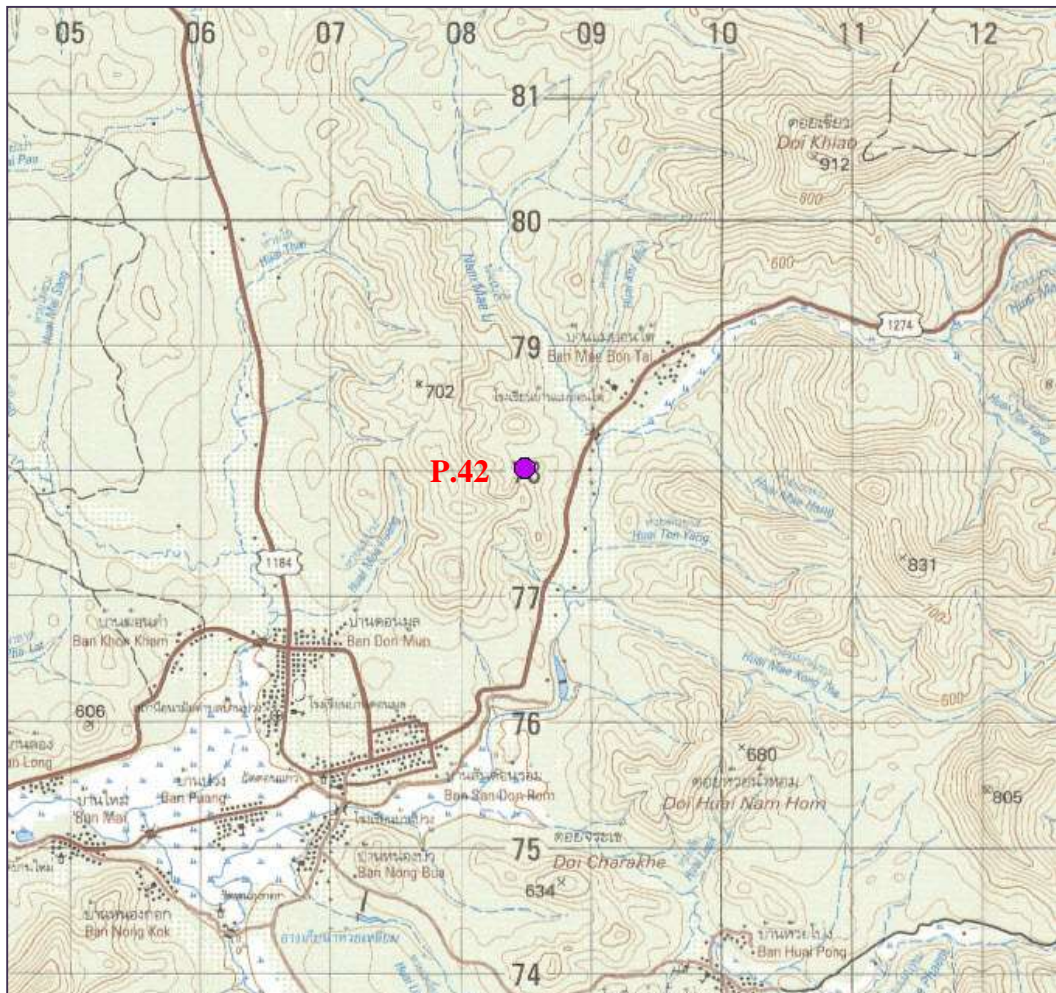
เปิดเพื่อจุดประสงค์ พัฒนาแหล่งน้ำ บริหารจัดการน้ำ

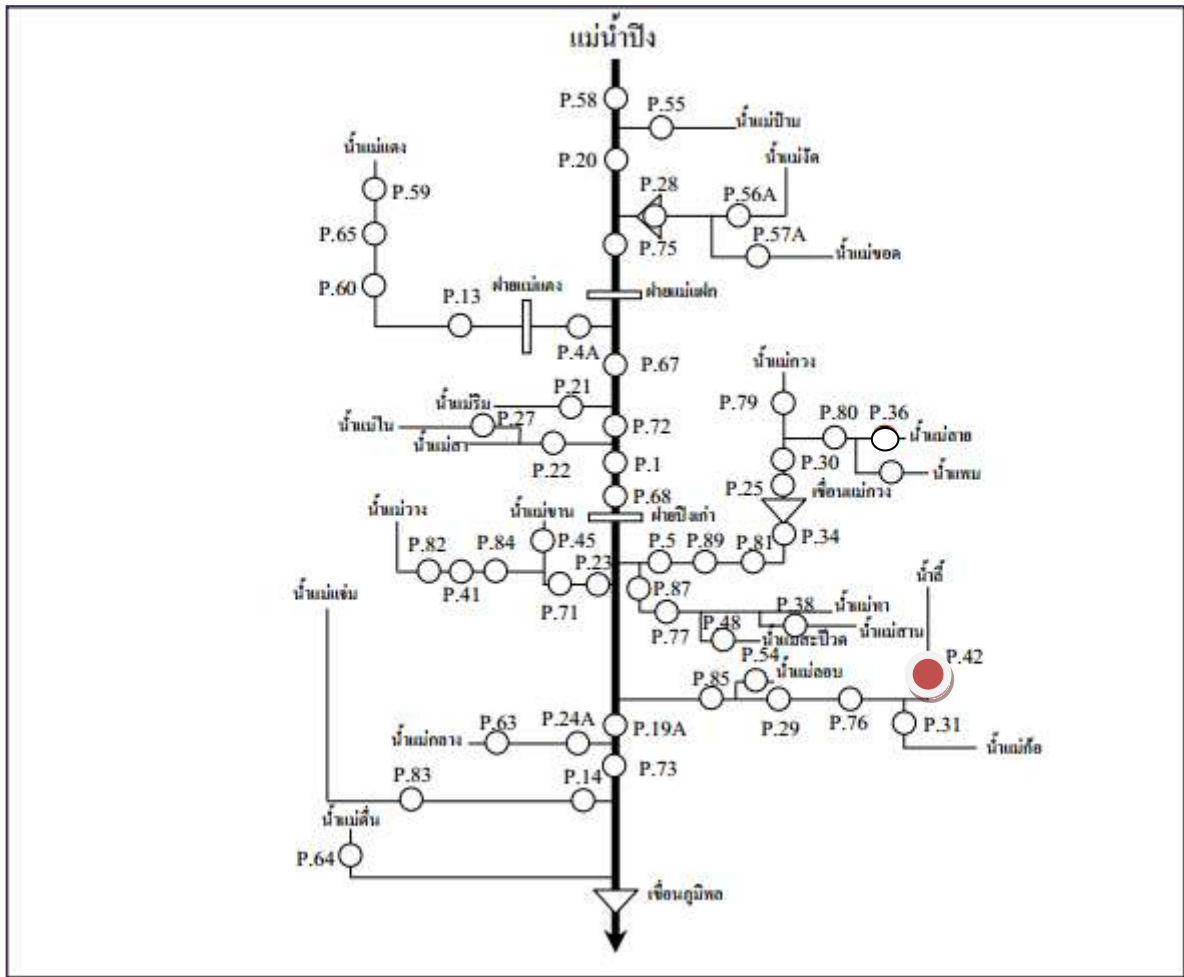
เตือนภัยน้ำท่วม งานวิจัยลุ่มน้ำ

กำหนดที่ตั้งหน่วยสำรวจโดย นาย ณรงค์ แสนทวีสุข ตำแหน่ง (ชมร.)

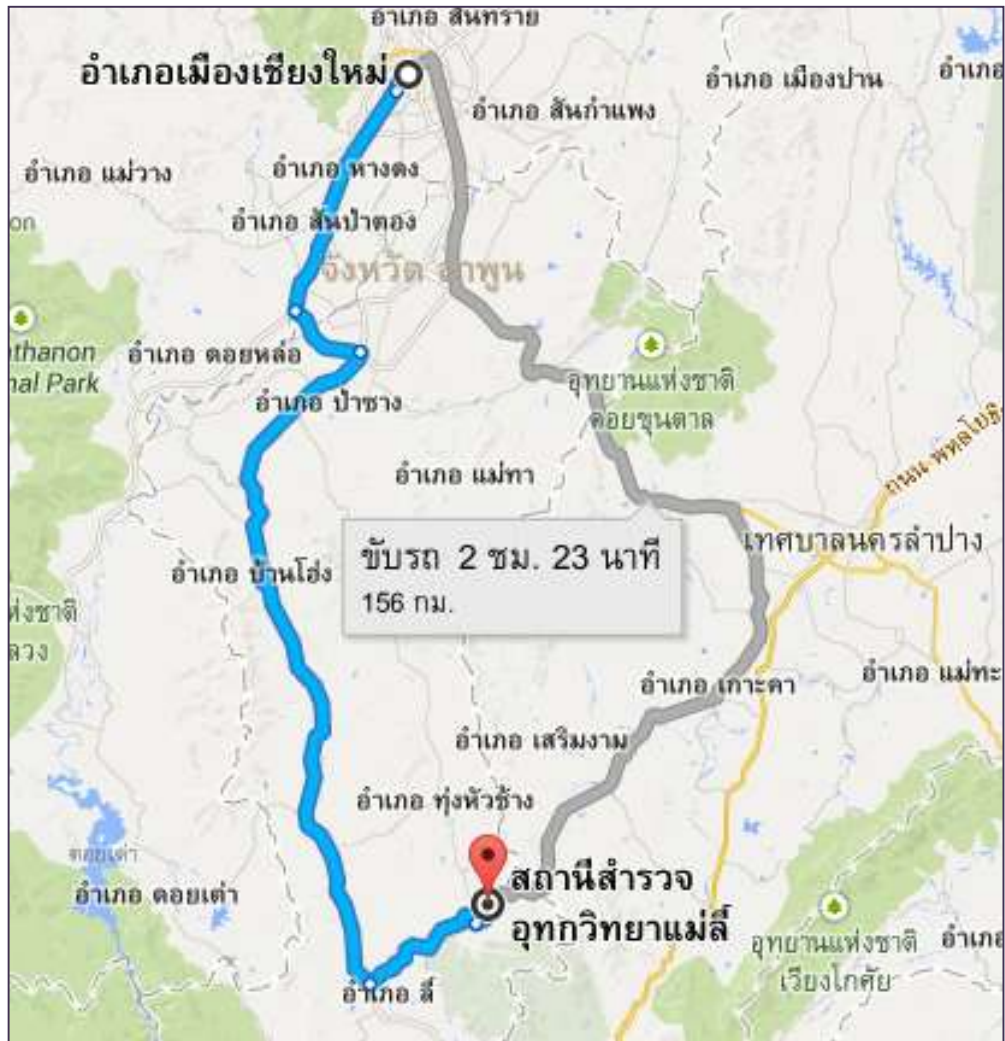
เมื่อ วันที่ 30 เดือน มีนาคม พ.ศ 2521

ที่ตั้งสถานีจากแผนที่ 1:50000

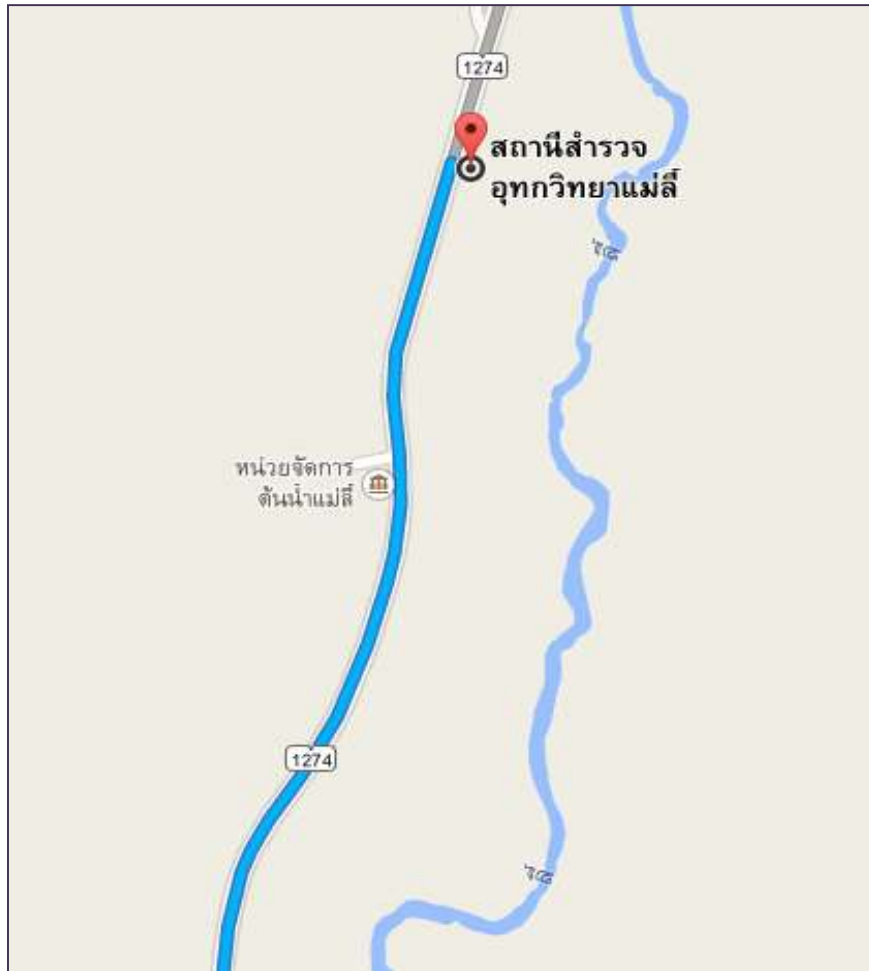




แผนผังสถานีลำน้ำลี่



แผนที่สังเขปการเดินทางไปสถานี



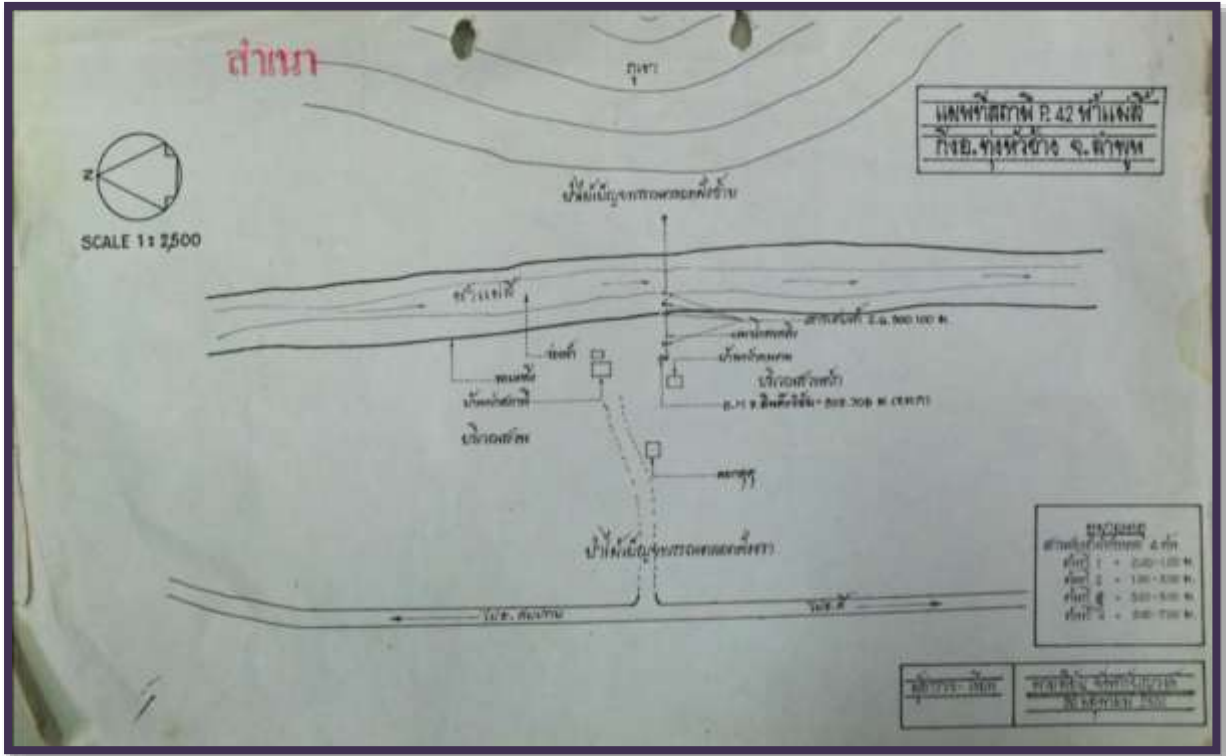
แผนที่สังเขปการเดินทางไปที่ตั้งของสถานี (ส่วนขยาย)

2. ลักษณะภูมิประเทศ ■ ที่ราบลุ่ม □ ที่ราบเชิงเขา □ ทุ่งนา □ ภูเขา

3. ลักษณะลำน้ำ

เหนือแนวสำรวจ ลักษณะลำน้ำ ประมาณ 50 เมตร

ท้ายแนวสำรวจ ลักษณะลำน้ำ ประมาณ 250 เมตร



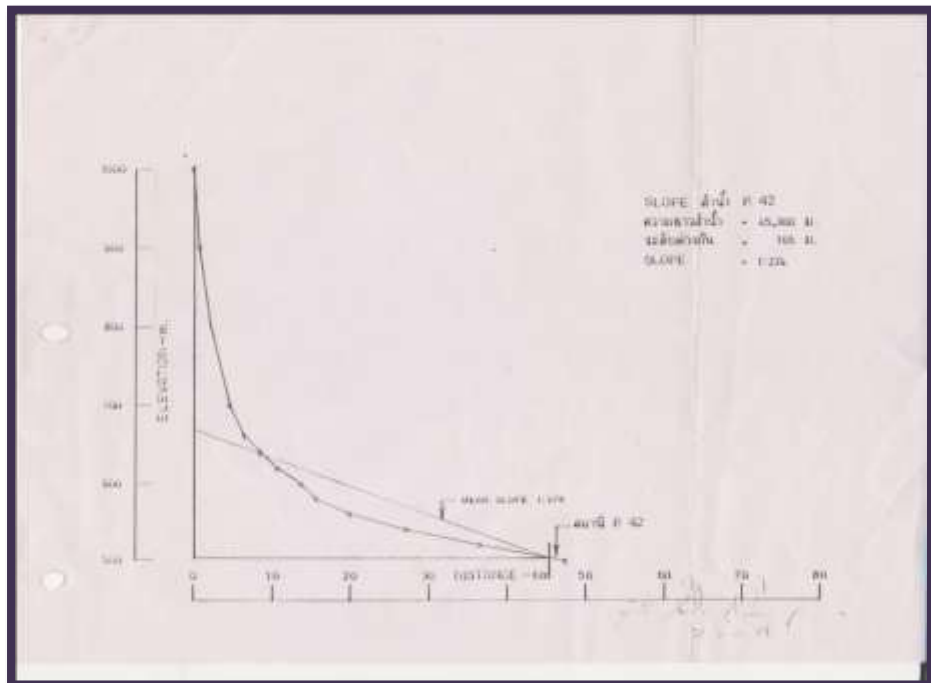
4. ลักษณะท้องน้ำ ■ กรวด □ หิน ■ ทราย ■ ดิน

5. รูปร่างลำน้ำเป็นรูป ■ ตัว U □ ตัว V กว้างประมาณ 20 เมตร

ระดับตลิ่งฝั่งซ้าย 505.991 ม.(ร.ท.ก.) มีลักษณะ ลักษณะพื้นที่ ภูเขา

ระดับตลิ่งฝั่งขวา 505.621 ม.(ร.ท.ก.) มีลักษณะ ลักษณะพื้นที่ ป่าเบญจพรรณและภูเขา

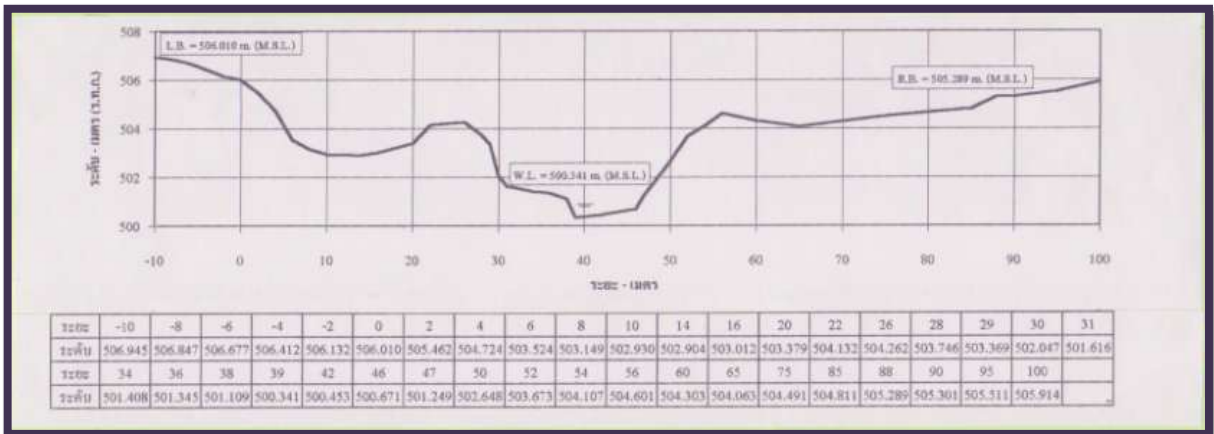
6. ความลาดชัน 1:274 (0.003649635)



7. ความสูงท้องน้ำเทียบกับระดับน้ำทะเล 500.296 ม.(ร.ท.ถ.)

8. สิ่งกีดขวาง

- เหมือง อยู่ ท้าย แนวสำรวจ 1500 เมตร
- ฝ่าย อยู่ ท้าย แนวสำรวจ 1.2 เมตร
- เขื่อน อยู่ - แนวสำรวจ - เมตร
- อื่นๆ.....



ภาพและกราฟรูปตัดขวางลำน้ำ

9. หมุดหลักฐาน ชั่วคราว ถาวร ชนิด มาตรฐานทองเหลือง ขนาด 0.40 x 0.40 ซม.
 ตั้งอยู่ที่ ข้างโครงสร้างฝังขวา ฝัง ขวา ของลำน้ำ
 ราคา 505.708 ม.(ร.ท.ก.) สถานที่ใกล้เคียง โครงสร้าง



หมุดหลักฐาน :ชื่อ ข. อินตะวิชัย

10. การโยงราคาระดับเป็น ร.ท.ก.

ด้วยคอนกรีตขนาด 0.40 + 0.40 ม.ลึก 0.50 ม. ที่ติดกับฐาน โครงสร้างฝังขวาด้านเหนือหน้าราคา 505.308 ม.(รทก.) โดยโยงราคาจากหมุดหลักฐาน BMP.546DELYI ราคา 450.4747 ม.(รทก.) ของกรมแผนที่ทหารและยืนยันราคาจากงานสำรวจภาคพื้นดินส่วนเหนือตอนบนที่หน้าเสาธงชาติหน้าที่ว่าการอำเภอได้(ได้แนบหลักการเดิน โยงราคา รทก.มาด้วยนี้)

ราคาที่โยงจากหน่วยงาน 450.4747 ม.(ร.ท.ก.) เมื่อวันที่ 28 มีนาคม 2521

11. เสาระดับ	จำนวน	4	ต้น	รวม	7.00	เมตร		
ต้นที่ 1 เป็น	ในน้ำ	ติดแผ่น	0.00	เมตร	ถึง	1.00	เมตร	ทาสี ขาว
ต้นที่ 2 เป็น	ในน้ำ	ติดแผ่น	1.00	เมตร	ถึง	3.00	เมตร	ทาสี ขาว
ต้นที่ 3 เป็น	ในน้ำ	ติดแผ่น	3.00	เมตร	ถึง	5.00	เมตร	ทาสี ขาว
ต้นที่ 4 เป็น	ในน้ำ	ติดแผ่น	5.00	เมตร	ถึง	7.00	เมตร	ทาสี ขาว
ต้นที่ 5 เป็น	-	ติดแผ่น	-	เมตร	ถึง	-	เมตร	ทาสี -
ต้นที่ 6 เป็น	-	ติดแผ่น	-	เมตร	ถึง	-	เมตร	ทาสี -

หมายเหตุ (เสาไม้ใช้ขนาด -" x -" หรือ -" x -" ,เสาเหล็ก - x -)

17. พนักงานอ่านระดับน้ำ ชื่อ สถานีสำรวจปริมาณน้ำประจำ

บ้านเลขที่ - หมู่ - ตำบล - อำเภอ - จังหวัด -
รหัสไปรษณีย์ - หมายเลขโทรศัพท์ -
เลขบัญชีธนาคาร -

18 บ้านพนักงาน อยู่ห่างจากสถานีประมาณ - เมตร

19 เริ่มทำการสำรวจปริมาณน้ำเมื่อ กรกฎาคม พ.ศ. 2521

แบบหน่วย ประจำ เคลื่อนที่

20. เริ่มทำการสำรวจอุตุเมื่อ พ.ศ. 2521

21. ขนาดของคอกอุตุ กว้าง 5 เมตร ยาว 6 เมตร

ประกอบด้วย -หม้อวัดน้ำฝนธรรมดา ยี่ห้อ *Stainless Steel* หมายเลข *No.2006*

-เครื่องวัดน้ำฝนอัตโนมัติ ยี่ห้อ *Cassella* หมายเลข *No. 4530*

-เครื่องวัดอุณหภูมิจาน้ำ ยี่ห้อ *Float* หมายเลข *No.4/I4*

-เครื่องวัดอุณหภูมิจาน้ำ-ความชื้น ยี่ห้อ *Maxant* หมายเลข *No.72893A.I3*

-เครื่องวัดอุณหภูมิจาน้ำ-ความชื้น-ต่ำสุด ขณะนี้ยังไม่ได้ติดตั้งเพราะไม่มีเครื่อง

-เครื่องวัดการระเหย -ถังแพน

- หมายเลข *No.15*

- หมายเลข *I2Hookgage*

และ *Stalling well* หมายเลข *No.200I*

-เครื่องวัดกระแสมยี่ห้อ *Cassella* ชนิด *Cupcounter* หมายเลข *No.8033*



สถานีอุตุ -อุทก

22. บ้านพักและที่ทำการ เช่า ปลุกสร้าง

ลักษณะ ชั้นเดียว สองชั้น


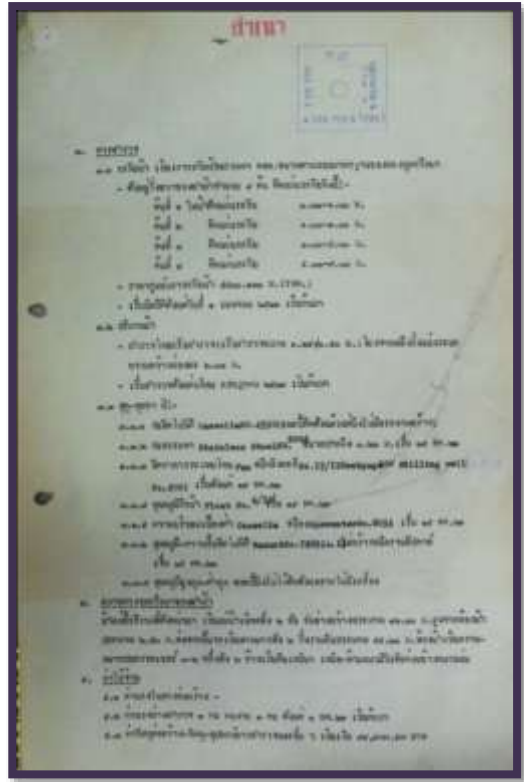
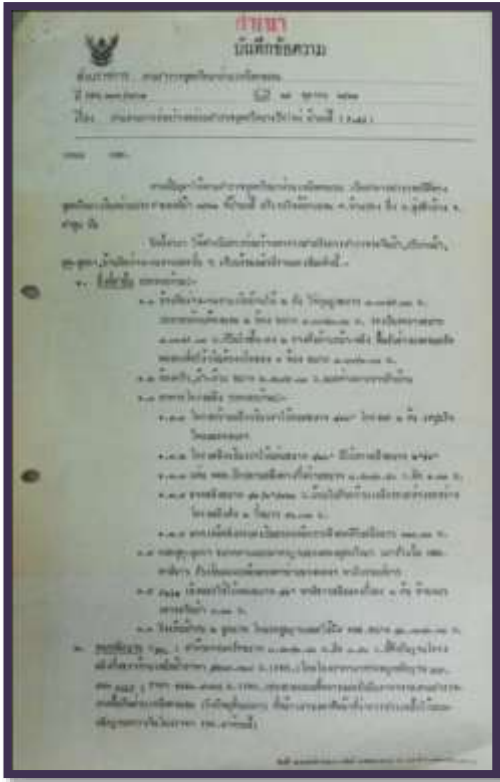
เช่าเมื่อ - เลขที่ -

ปลุกสร้างเมื่อ ปี 2521 เลขที่ บริเวณใกล้ ต.บ้านปวง กิ่ง อ.ทุ่งหัวช้าง จ.ลำพูน



ภาคผนวก

สำเนาบันทักข้อความ



บัญชี

ประเภท	รายการ	จำนวน	รวมเงิน บาท
๑๑	เงินปันผล	๑๑	๑๑๐.๐๐
๑๒	เงินปันผล	๑	๑๐.๐๐
๑๓	เงินปันผล	๑	๑๐.๐๐
๑๔	เงินปันผล	๑	๑๐.๐๐
๑๕	เงินปันผล	๑	๑๐.๐๐
๑๖	เงินปันผล	๑	๑๐.๐๐
๑๗	เงินปันผล	๑	๑๐.๐๐
๑๘	เงินปันผล	๑	๑๐.๐๐
๑๙	เงินปันผล	๑	๑๐.๐๐
๒๐	เงินปันผล	๑	๑๐.๐๐
๒๑	เงินปันผล	๑	๑๐.๐๐
๒๒	เงินปันผล	๑	๑๐.๐๐
๒๓	เงินปันผล	๑	๑๐.๐๐
๒๔	เงินปันผล	๑	๑๐.๐๐
๒๕	เงินปันผล	๑	๑๐.๐๐
๒๖	เงินปันผล	๑	๑๐.๐๐
๒๗	เงินปันผล	๑	๑๐.๐๐
๒๘	เงินปันผล	๑	๑๐.๐๐
๒๙	เงินปันผล	๑	๑๐.๐๐
๓๐	เงินปันผล	๑	๑๐.๐๐
๓๑	เงินปันผล	๑	๑๐.๐๐
๓๒	เงินปันผล	๑	๑๐.๐๐
๓๓	เงินปันผล	๑	๑๐.๐๐
๓๔	เงินปันผล	๑	๑๐.๐๐
๓๕	เงินปันผล	๑	๑๐.๐๐
๓๖	เงินปันผล	๑	๑๐.๐๐
๓๗	เงินปันผล	๑	๑๐.๐๐
๓๘	เงินปันผล	๑	๑๐.๐๐
๓๙	เงินปันผล	๑	๑๐.๐๐
๔๐	เงินปันผล	๑	๑๐.๐๐
๔๑	เงินปันผล	๑	๑๐.๐๐
๔๒	เงินปันผล	๑	๑๐.๐๐
๔๓	เงินปันผล	๑	๑๐.๐๐
๔๔	เงินปันผล	๑	๑๐.๐๐
๔๕	เงินปันผล	๑	๑๐.๐๐
๔๖	เงินปันผล	๑	๑๐.๐๐
๔๗	เงินปันผล	๑	๑๐.๐๐
๔๘	เงินปันผล	๑	๑๐.๐๐
๔๙	เงินปันผล	๑	๑๐.๐๐
๕๐	เงินปันผล	๑	๑๐.๐๐
รวมเงิน			๑๑,๐๐๐.๐๐

- อนุมัติ-จ่ายเงินปันผลใน ๑๑,๐๐๐.๐๐
 - อนุมัติ-จ่ายเงินปันผลใน ๑,๐๐๐.๐๐
 รวมเงินปันผลใน ๑๒,๐๐๐.๐๐

๑. **ผู้รับเงิน**
 ๑.๑ **ผู้รับ** : **คุณ วิชาญ ใจดี**
ผู้อำนวยการโรงเรียน

๑๑/๑๑/๑๑
นายวิชาญ ใจดี
 ผู้อำนวยการโรงเรียน

ภาพประกอบสถานี





ฝ่ายวิเคราะห์และประมวลสถิติ
ศูนย์อุทกวิทยาและบริหารน้ำภาคเหนือตอนบน
มีนาคม 2557