



กรมชลประทาน

กระทรวงเกษตรและสหกรณ์

ประวัติสถานี

สถานีสำรวจอุทกวิทยา น้ำแม่ลาว

ด. แม่ลาว อ. เชียงคำ จ. พะเยา

ศูนย์อุทกวิทยาและบริหารน้ำภาคเหนือตอนบน
สำนักอุทกวิทยาและบริหารน้ำ
มีนาคม 2557

ประวัติสถานี

รหัส 1.7

1.ที่ตั้ง

แม่น้ำ ลาว สะพาน - ตำบล แม่ลาว
อำเภอ เชียงคำ จังหวัด พะเยา

พิกัด

LAT 19° 24' 43" N.° LONG 100° 22' 29" E.°

แผนที่ระวาง 5047-I แผนที่ 48

พื้นที่รับน้ำ 106 ตารางกิโลเมตร

ความยาวจากต้นน้ำถึงสถานีสำรวจ 30 กิโลเมตร

เปิดเพื่อจุดประสงค์ พัฒนาแหล่งน้ำ บริหารจัดการน้ำ

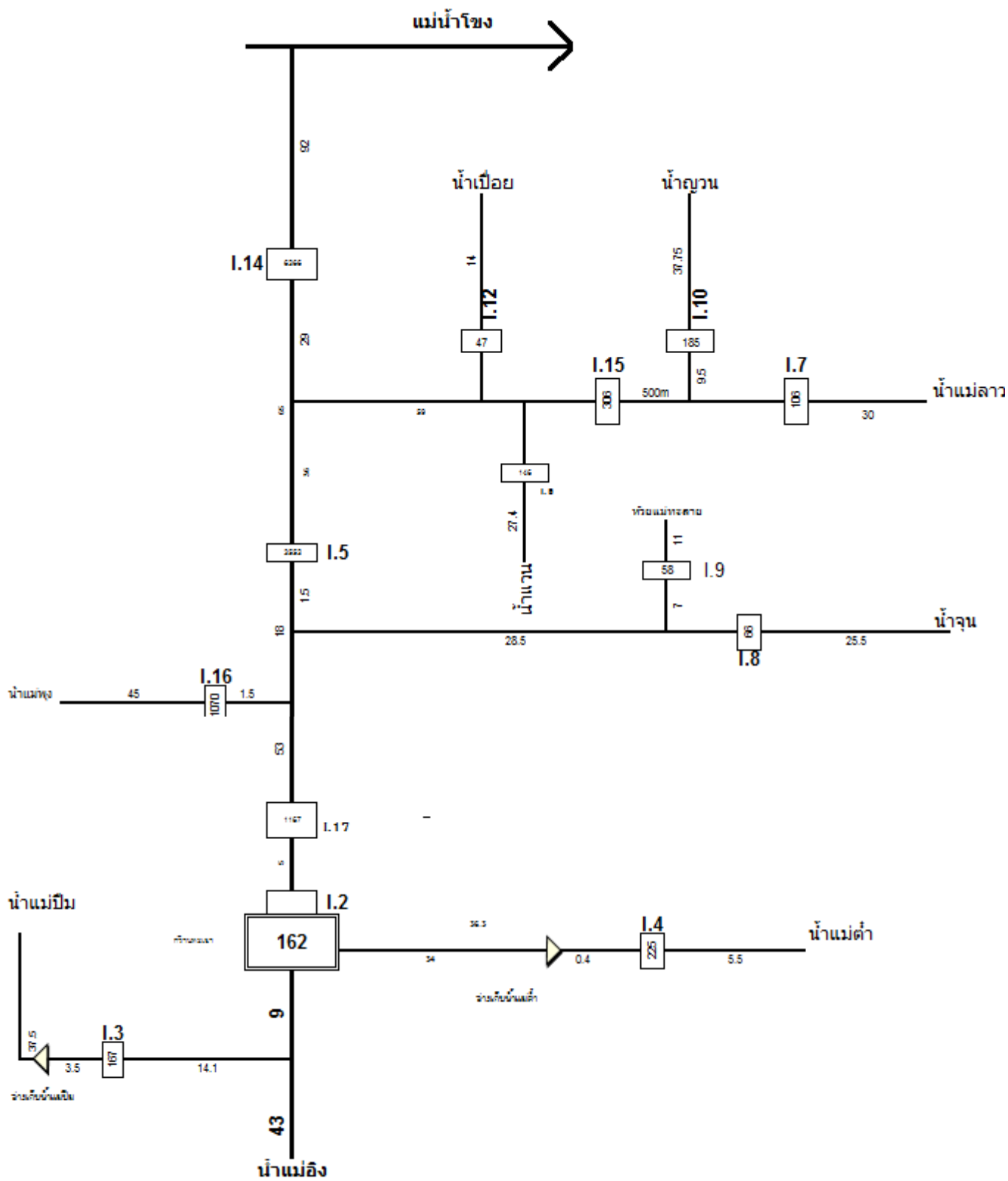
เตือนภัยน้ำท่วม งานวิจัยลุ่มน้ำ

กำหนดที่ตั้งหน่วยสำรวจโดย - ตำแหน่ง -

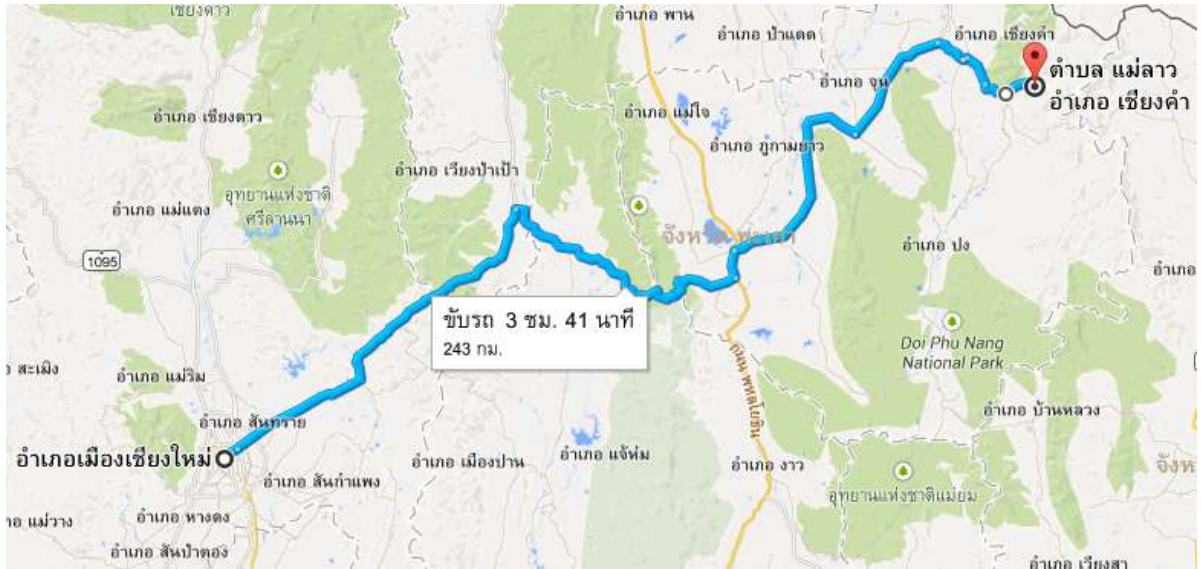
เมื่อ วันที่ - เดือน - พ.ศ. -

ที่ตั้งสถานีจากแผนที่ 1:50000





แผนผังลุ่มน้ำอิง



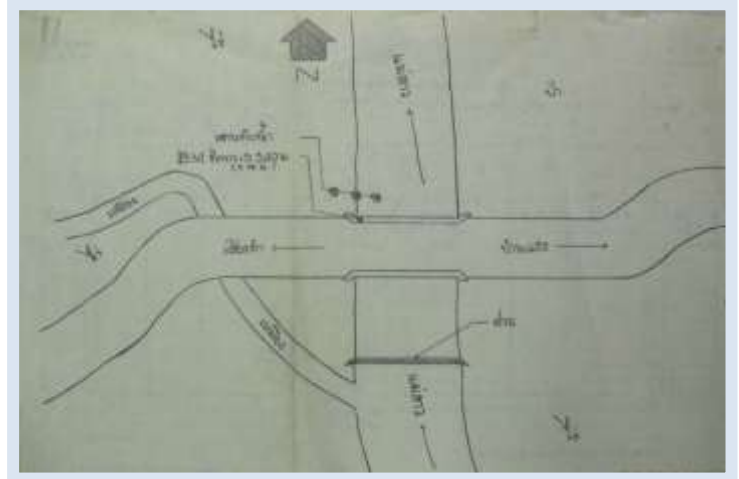
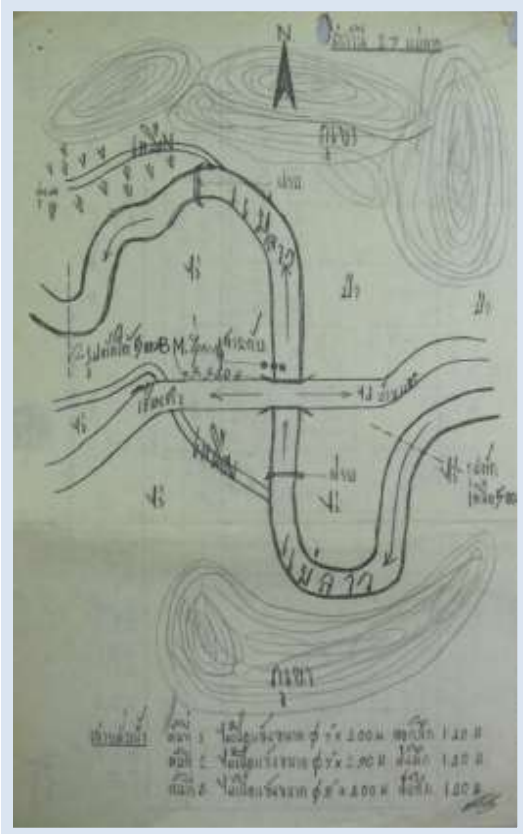
แผนที่สังเขปการเดินทางไปสถานี

2. ลักษณะภูมิประเทศ ที่ราบลุ่ม ที่ราบเชิงเขา ทุ่งนา ภูเขา

3. ลักษณะลำน้ำ

เหนือแนวสำรวจ ลักษณะลำน้ำ ลำน้ำ ตรง ประมาณ 100 เมตร

ท้ายแนวสำรวจ ลักษณะลำน้ำ ลำน้ำ ตรง ประมาณ 70 เมตร



4. ลักษณะท้องน้ำ กรวด หิน ทราย

5. รูปร่างลำน้ำเป็นรูป ตัว U ตัว V กว้างประมาณ 60 เมตร

ระดับตลิ่งฝั่งซ้าย 5.431 ม.(ร.ส.ม.) มีลักษณะ ลักษณะพื้นที่ -

ระดับตลิ่งฝั่งขวา 5.327 ม.(ร.ส.ม.) มีลักษณะ ลักษณะพื้นที่ -

6. ความลาดชัน 1:71

7. ความสูงท้องน้ำเทียบกับระดับน้ำทะเล - ม.(ร.ท.ก.)

8. สิ่งกีดขวาง

เหมือง อยู่เหนือ แนวสำรวจ 60 เมตร

อยู่ท้าย แนวสำรวจ 100 เมตร

ฝาย อยู่ - แนวสำรวจ - เมตร

เขื่อน อยู่ - แนวสำรวจ - เมตร

อื่นๆ -



ระยะทาง (ม.)	ความสูงน้ำ (ม.)
0	140
5	120
10	100
15	80
20	60
25	40
30	30
35	25
40	20

กราฟรูปตัดขวาง

9. หมุดหลักฐาน ชั่วคราว ถาวร ชนิด หมุดน็อดหัวเหล็ก ขนาด 0.40 x 0.40 ซม.
ตั้งอยู่ที่ คอสะพานฝั่งซ้ายด้านท้ายน้ำ ฝั่ง ซ้าย ของลำน้ำ
ราคา 5.431 ม.(ร.ท.ก.) สถานที่ใกล้เคียง -

10. การโยงราคาระดับเป็น ร.ท.ก.

จาก BMHD.RID ที่คอสะพานฝั่งซ้ายด้านท้ายน้ำ

ราคาที่โยงจากหน่วยงาน 5.340 ม.(ร.ส.ม.) เมื่อวันที่ 19 กุมภาพันธ์ 2527

11. เสาระดับ	จำนวน	3	ต้น	รวม	5	เมตร
ต้นที่ 1 เป็น คสล. ติดแผ่น	0.00	เมตร	ถึง	2.00	เมตร	ทาสี -
ต้นที่ 2 เป็น คสล. ติดแผ่น	2.00	เมตร	ถึง	3.00	เมตร	ทาสี -
ต้นที่ 3 เป็น คสล. ติดแผ่น	3.00	เมตร	ถึง	5.00	เมตร	ทาสี -
ต้นที่ 4 เป็น - ติดแผ่น	-	เมตร	ถึง	-	เมตร	ทาสี -
ต้นที่ 5 เป็น - ติดแผ่น	-	เมตร	ถึง	-	เมตร	ทาสี -
ต้นที่ 6 เป็น - ติดแผ่น	-	เมตร	ถึง	-	เมตร	ทาสี -

หมายเหตุ (เสาไม้ใช้ขนาด - " x - " หรือ - " x - " , เสาคสล - x -)

12. แผ่นระดับติดตอม่อสะพาน

ตอม่อที่ 1 ติดแผ่น	-	เมตร	ถึง	-	เมตร
ตอม่อที่ 2 ติดแผ่น	-	เมตร	ถึง	-	เมตร
ตอม่อที่ 3 ติดแผ่น	-	เมตร	ถึง	-	เมตร

13. ศูนย์เสาระดับ ราคา 0.000 ม.(ร.ศ.ม.)

14. เครื่องวัดระดับน้ำอัตโนมัติ (ไม่มี)

ยี่ห้อ - หมายเลข No. -

ติดตั้งเมื่อ - เดือน - พ.ศ. -

15. เริ่มทำการสำรวจระดับน้ำเมื่อ พ.ศ.2523

16. เครื่องมือตรวจวัดทางโทรมาตร (ไม่มี)

ลำดับ	รายการ	จำนวน	หน่วย	ยี่ห้อ	รุ่น	S/N

17. พนักงานอ่านระดับน้ำ ชื่อ นายอิน คาญาใหญ่

บ้านเลขที่ 84 หมู่ 8 ตำบล แม่ลาว อำเภอ เชียงคำ จังหวัด พะเยา

รหัสไปรษณีย์ - หมายเลขโทรศัพท์ -

เลขบัญชีธนาคาร -

18 บ้านพนักงาน อยู่ห่างจากสถานีประมาณ - เมตร

19 เริ่มทำการสำรวจปริมาณน้ำเมื่อ พ.ศ. 2523

แบบหน่วย ประจำ เคลื่อนที่

20. เริ่มทำการสำรวจจุดเมื่อ พ.ศ. -

21. ขนาดของคอกอตุ กว้าง - เมตร ยาว - เมตร

ประกอบด้วย หม้อวัดน้ำฝน ธรรมดา จำนวน - ใบ หมายเลข -

เครื่องวัดน้ำฝนอัตโนมัติ ยี่ห้อ - หมายเลข -

เครื่องวัดอุณหภูมิ ยี่ห้อ - หมายเลข -

เครื่องวัดการระเหย -ถังเพน หมายเลข -

- หมายเลข - Stalling well หมายเลข -

เครื่องวัดกระแสลม ยี่ห้อ - หมายเลข -

22. บ้านพักและที่ทำการ เช่า ปลูกสร้าง

ลักษณะ ชั้นเดียว สองชั้น

เช่าเมื่อ - เลขที่ -

ปลูกสร้างเมื่อ - เลขที่ -

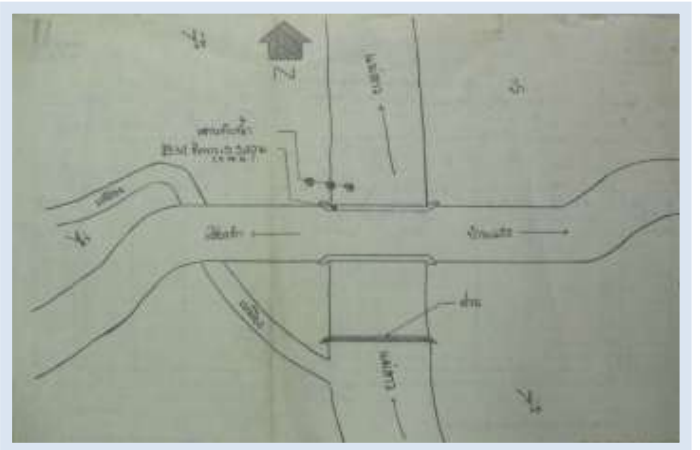
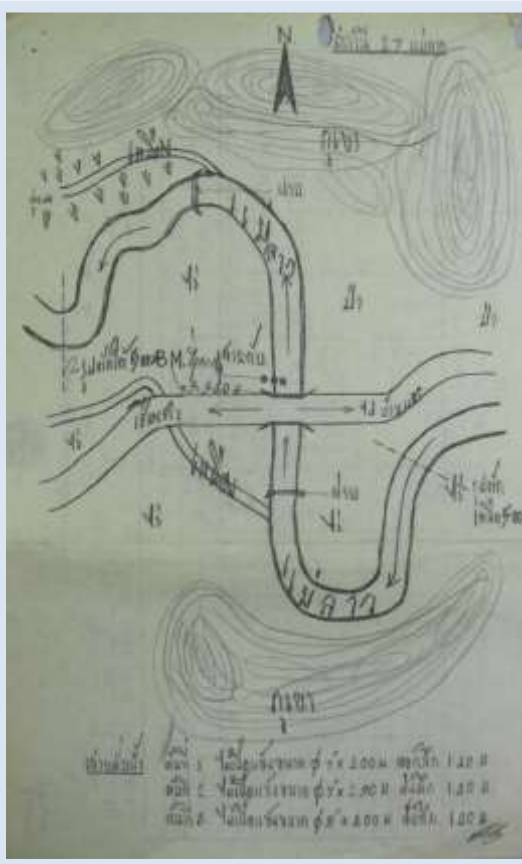


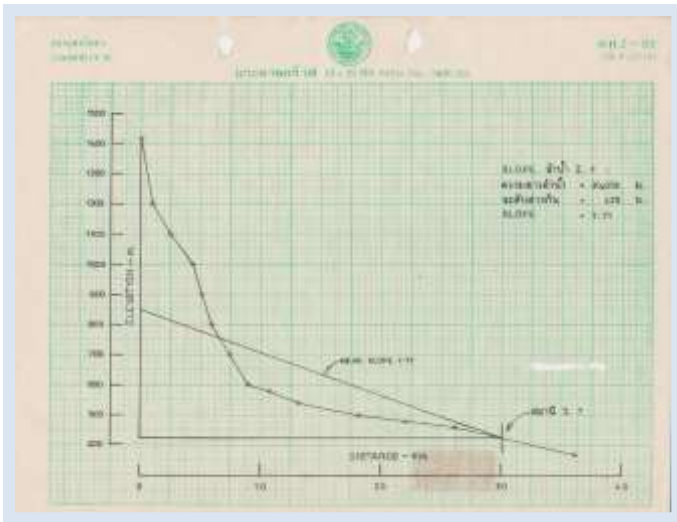
Form with header information and a table. The header includes a logo and some text in Thai. The table has 10 columns and 4 rows of data.

ลำดับ	จำนวน	พื้นที่	ราคา	รวม	รวม	รวม	รวม	รวม	รวม
1	100 - 150	1000	1000	1000	1000	1000	1000	1000	1000
2	150 - 200	1000	1000	1000	1000	1000	1000	1000	1000
3	200 - 250	1000	1000	1000	1000	1000	1000	1000	1000

Form with header information and a table, similar to the one above. The header includes a logo and some text in Thai. The table has 10 columns and 4 rows of data.

ลำดับ	จำนวน	พื้นที่	ราคา	รวม	รวม	รวม	รวม	รวม	รวม
1	100 - 150	1000	1000	1000	1000	1000	1000	1000	1000
2	150 - 200	1000	1000	1000	1000	1000	1000	1000	1000
3	200 - 250	1000	1000	1000	1000	1000	1000	1000	1000





SLOPE 2.7	
Distance (km)	Elevation (m)
0	1500
10	1270
20	1040
30	810
40	580

สำนักบริหารงานสิ่งแวดล้อม กรมส่งเสริมการเกษตร โทร. 211-2340
 ถนนวิภาวดีรังสิต แขวงจตุจักร กรุงเทพฯ 10710

ขอใช้ที่ดินรกร้างว่างเปล่า 1.7

เรียน นายสมิธ อัญญาอภัย

ตามที่ขอใช้ที่ดินรกร้างว่างเปล่า 1.7 ไร่ ในเขต
 ตำบลบ้านไร่ อำเภอเมือง จังหวัดสุพรรณบุรี
 เนื้อที่ประมาณ 1.7 ไร่ จำนวน 700 ไร่
 วัตถุประสงค์เพื่อใช้ปลูกพืชไร่ 1 ไร่ จำนวน 2500 ไร่
 จึงขอเรียนขอใช้ที่ดินรกร้างว่างเปล่า 1.7 ไร่
 นี้เป็นอันขอ

(นายสมิธ อัญญาอภัย)
 ผู้อำนวยการสำนักงานส่งเสริมการเกษตร

21-1-67

รูปประกอบสถานี

สถานี

สถานีวัดระดับน้ำแม่น้ำแคว (1.7)

ถ. เชียงคานา จ. นครเขื่อนขันธ์กาบแก้วบัวบาน



รูปถ่าย ค่ายชลประทาน - ปรับปรุง เขื่อนระดับน้ำที่ ๑, (๐.๐๐ - ๒.๐๐ ม.)



รูปถ่าย ค่ายชลประทาน - ปรับปรุง เขื่อนระดับน้ำที่ ๒, (๒.๐๐ - ๓.๐๐ ม.)
และ เขื่อนระดับน้ำที่ ๓, (๓.๐๐ - ๕.๐๐ ม.)

ตำนาน

สถานีวิศวกรรมน้ำ แม่ฮาว (1.7)
ธ.เชียงใหม่ จ.พะเยา



รูปถ่าย แสดงการติดตั้งระหว่างเขื่อนระดับน้ำเก่าและเขื่อนระดับน้ำใหม่
ของสถานีวิศวกรรมน้ำ แม่ฮาว (1.7) ธ.เชียงใหม่ จ.พะเยา



รูปถ่าย แสดงการติดตั้งป้ายชื่อสถานีวิศวกรรมน้ำ แม่ฮาว (1.7)
ธ.เชียงใหม่ จ.พะเยา

ลำเนา

สถานีวัดระดับน้ำ แม่อาว (1.7)
อ.เขื่องคำ จ.พะเยา



รูปถ่าย แสดงการติดตั้งเสาระดับน้ำคันที่ 1, (0.00 - 2.00 ม.) ซึ่งติดตั้งกับเสาขอมือสะพาน



รูปถ่าย แสดงการติดตั้งเสาระดับน้ำใหม่ เป็นเสา คสล. ขนาดมาตรฐานของกองงาน
เสาระดับน้ำคันที่ 2, (2.00 - 3.00 ม.)
เสาระดับน้ำคันที่ 3, (3.00 - 5.00 ม.)