



กรมชลประทาน

## กระทรวงเกษตรและสหกรณ์

ประวัติสถานี

สถานีสำรวจอุทกวิทยา น้ำอิง

ต. ลอ อ. จุน จ. พะเยา

ศูนย์อุทกวิทยาและบริหารน้ำภาคเหนือตอนบน  
สำนักอุทกวิทยาและบริหารน้ำ  
มีนาคม 2557

# ประวัติสถานี

รหัส 1.5

## 1. ที่ตั้ง

แม่น้ำ อิง สะพาน - ตำบล ลอ  
อำเภอ อุบล จังหวัด พะเยา

## พิกัด

LAT  $19^{\circ} 27' 36''$  N. $^{\circ}$  LONG  $100^{\circ} 06' 10''$  E. $^{\circ}$

แผนที่ระวาง 5047-IV แผนที่ 47

พื้นที่รับน้ำ 3,552 ตารางกิโลเมตร

ความยาวจากต้นน้ำถึงสถานีสำรวจ 55.5 กิโลเมตร

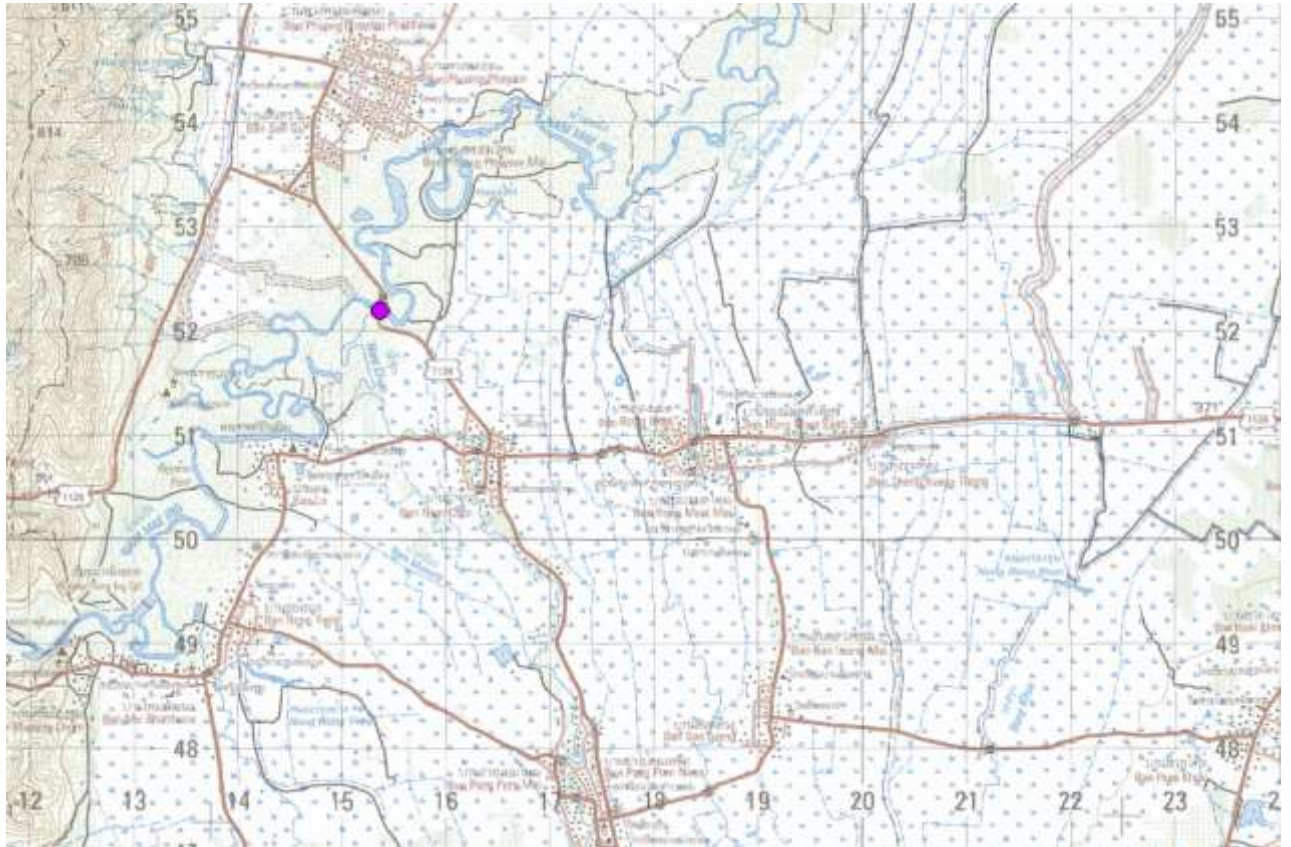
เปิดเพื่อจุดประสงค์  พัฒนาแหล่งน้ำ  บริหารจัดการน้ำ

เตือนภัยน้ำท่วม  งานวิจัยลุ่มน้ำ

กำหนดที่ตั้งหน่วยสำรวจโดย วิทิต วุฒิ ตำแหน่ง -

เมื่อ วันที่ - เดือน - พ.ศ. -

ที่ตั้งสถานีจากแผนที่ 1:50000





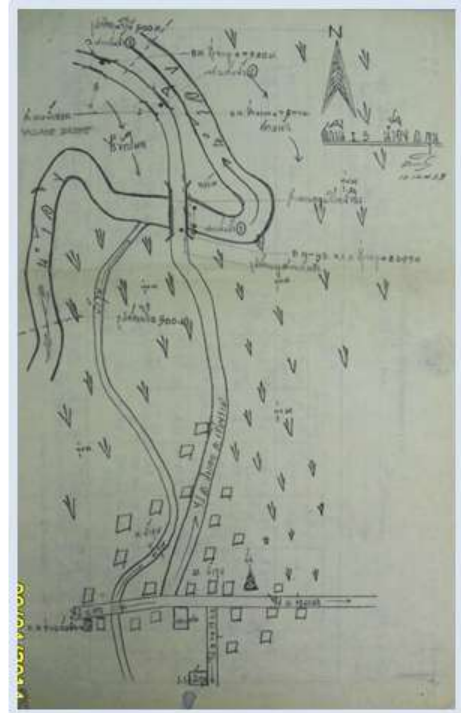


2. ลักษณะภูมิประเทศ  ที่ราบลุ่ม  ที่ราบเชิงเขา  ทุ่งนา  ภูเขา

3. ลักษณะลำน้ำ

เหนือแนวสำรวจ ลักษณะลำน้ำ ลำน้ำ ตรง ประมาณ 100 เมตร

ท้ายแนวสำรวจ ลักษณะลำน้ำ ลำน้ำ ตรง ประมาณ 100 เมตร



4. ลักษณะท้องน้ำ  กรวด  หิน  ทราย

5. รูปร่างลำน้ำเป็นรูป  ตัว U  ตัว V กว้างประมาณ 112.00 เมตร

ระดับตลิ่งฝั่งซ้าย 8.811 ม.(ร.ส.ม.) มีลักษณะ ลักษณะพื้นที่ -

ระดับตลิ่งฝั่งขวา 8.745 ม.(ร.ส.ม.) มีลักษณะ ลักษณะพื้นที่ -

6. ความลาดชัน 1:411

7. ความสูงท้องน้ำเทียบกับระดับน้ำทะเล - ม.(ร.ท.ก.)

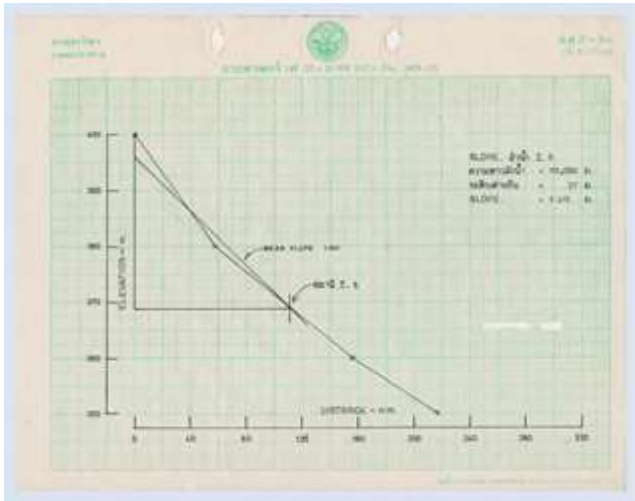
8. สิ่งกีดขวาง

เหมือง อยู่ - แนวสำรวจ - เมตร

ฝาย อยู่ - แนวสำรวจ - เมตร

เขื่อน อยู่ - แนวสำรวจ - เมตร

อื่นๆ อยู่ เหนือ แนวสำรวจ 50 เมตร



ระยะทาง (ม.)	ความสูง (ม.)
0	400
100	300
200	200
300	100
400	0

กราฟรูปตัดขวาง

9. หมุดหลักฐาน  ชั่วคราว  ถาวร ชนิด หมุดน็อตหัวหีด ขนาด 0.40 x 0.40 ซม.  
ตั้งอยู่ที่ คอสะพานฝั่งขวาทำนน้ำด้านทิศใต้ ฝั่ง ขวา ของลำน้ำ  
ราคา 8.845 ม.(ร.ส.ม.) สถานที่ใกล้เคียง -

10. การโยจราคาระดับเป็น ร.ท.ก.

จาก BMHD-RID

ราคาที่โยจจากหน่วยงาน 8.697 ม.(ร.ส.ม.) เมื่อวันที่ 21 กุมภาพันธ์ 2527

11. เสาระดับ	จำนวน	4	ต้น	รวม	7	เมตร
ต้นที่ 1 เป็น	ไม้กลม	ติดแผ่น	0.00	เมตร	ถึง	1.00 เมตร ทาสี -
ต้นที่ 2 เป็น	ไม้กลม	ติดแผ่น	1.00	เมตร	ถึง	3.00 เมตร ทาสี -
ต้นที่ 3 เป็น	ไม้กลม	ติดแผ่น	3.00	เมตร	ถึง	5.00 เมตร ทาสี -
ต้นที่ 4 เป็น	คอนกรีต	ติดแผ่น	5.00	เมตร	ถึง	7.00 เมตร ทาสี -
ต้นที่ 5 เป็น	-	ติดแผ่น	-	เมตร	ถึง	- เมตร ทาสี -
ต้นที่ 6 เป็น	-	ติดแผ่น	-	เมตร	ถึง	- เมตร ทาสี -

หมายเหตุ (เสาไม้ใช้ขนาด - " x - " หรือ - " x - " , เสาคสล - x - )

12. แผ่นระดับติดตอม่อสะพาน

ตอม่อที่ 1 ติดแผ่น - เมตร ถึง - เมตร  
ตอม่อที่ 2 ติดแผ่น - เมตร ถึง - เมตร  
ตอม่อที่ 3 ติดแผ่น - เมตร ถึง - เมตร

13. ศูนย์เสาระดับ ราคา 0.000 ม.(ร.ส.ม.)

14. เครื่องวัดระดับน้ำอัตโนมัติ (ไม่มี)

ยี่ห้อ - หมายเลข No. -  
ติดตั้งเมื่อ - เดือน - พ.ศ. -

15. เริ่มทำการสำรวจระดับน้ำเมื่อ พ.ศ.2523

16. เครื่องมือตรวจวัดทางโทรมาตร (ไม่มี)

ลำดับ	รายการ	จำนวน	หน่วย	ยี่ห้อ	รุ่น	S/N

17. พนักงานอ่านระดับน้ำ ชื่อ นายพล จัดคล้อง

บ้านเลขที่ 147 หมู่ 9 ตำบล ลอ อำเภอ จุน จังหวัด พะเยา  
รหัสไปรษณีย์ - หมายเลขโทรศัพท์ -  
เลขบัญชีธนาคาร -

18 บ้านพนักงาน อยู่ห่างจากสถานีประมาณ 2.6 กิโลเมตร

19 เริ่มทำการสำรวจปริมาณน้ำเมื่อ พ.ศ. 2523

แบบหน่วย  ประจำ  เคลื่อนที่

20. เริ่มทำการสำรวจอุตุเมื่อ พ.ศ. -

21. ขนาดของคอกอูตุ กว้าง - เมตร ยาว - เมตร

ประกอบด้วย หม้อวัดน้ำฝน ธรรมดา จำนวน - ใบ หมายเลข -

เครื่องวัดน้ำฝนอัตโนมัติ ยี่ห้อ - หมายเลข -

เครื่องวัดอุณหภูมิ ยี่ห้อ - หมายเลข -

เครื่องวัดการระเหย - ถังแพน หมายเลข -

- หมายเลข - Stalling well หมายเลข -

เครื่องวัดกระแสลม ยี่ห้อ - หมายเลข -

22. บ้านพักและที่ทำการ  เชำ  ปลุกสร้าง

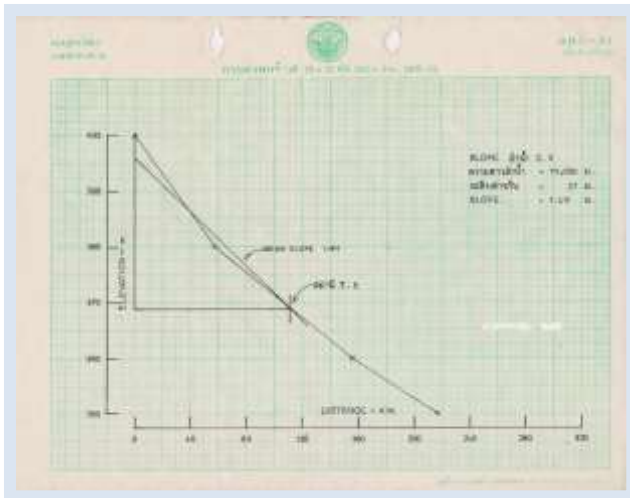
ลักษณะ  ชั้นเดียว  สองชั้น

เช่าเมื่อ - เลขที่ -

ปลุกสร้างเมื่อ - เลขที่ -








1. 2. 3. 4. 5. 6. 7. 8. 9. 10. 11. 12. 13. 14. 15. 16. 17. 18. 19. 20. 21. 22. 23. 24. 25. 26. 27. 28. 29. 30. 31. 32. 33. 34. 35. 36. 37. 38. 39. 40. 41. 42. 43. 44. 45. 46. 47. 48. 49. 50. 51. 52. 53. 54. 55. 56. 57. 58. 59. 60. 61. 62. 63. 64. 65. 66. 67. 68. 69. 70. 71. 72. 73. 74. 75. 76. 77. 78. 79. 80. 81. 82. 83. 84. 85. 86. 87. 88. 89. 90. 91. 92. 93. 94. 95. 96. 97. 98. 99. 100.

1. 2. 3. 4. 5. 6. 7. 8. 9. 10. 11. 12. 13. 14. 15. 16. 17. 18. 19. 20. 21. 22. 23. 24. 25. 26. 27. 28. 29. 30. 31. 32. 33. 34. 35. 36. 37. 38. 39. 40. 41. 42. 43. 44. 45. 46. 47. 48. 49. 50. 51. 52. 53. 54. 55. 56. 57. 58. 59. 60. 61. 62. 63. 64. 65. 66. 67. 68. 69. 70. 71. 72. 73. 74. 75. 76. 77. 78. 79. 80. 81. 82. 83. 84. 85. 86. 87. 88. 89. 90. 91. 92. 93. 94. 95. 96. 97. 98. 99. 100.

**บันทึกข้อความ**  
 1. 2. 3. 4. 5. 6. 7. 8. 9. 10. 11. 12. 13. 14. 15. 16. 17. 18. 19. 20. 21. 22. 23. 24. 25. 26. 27. 28. 29. 30. 31. 32. 33. 34. 35. 36. 37. 38. 39. 40. 41. 42. 43. 44. 45. 46. 47. 48. 49. 50. 51. 52. 53. 54. 55. 56. 57. 58. 59. 60. 61. 62. 63. 64. 65. 66. 67. 68. 69. 70. 71. 72. 73. 74. 75. 76. 77. 78. 79. 80. 81. 82. 83. 84. 85. 86. 87. 88. 89. 90. 91. 92. 93. 94. 95. 96. 97. 98. 99. 100.

**บันทึกข้อความ**  
 1. 2. 3. 4. 5. 6. 7. 8. 9. 10. 11. 12. 13. 14. 15. 16. 17. 18. 19. 20. 21. 22. 23. 24. 25. 26. 27. 28. 29. 30. 31. 32. 33. 34. 35. 36. 37. 38. 39. 40. 41. 42. 43. 44. 45. 46. 47. 48. 49. 50. 51. 52. 53. 54. 55. 56. 57. 58. 59. 60. 61. 62. 63. 64. 65. 66. 67. 68. 69. 70. 71. 72. 73. 74. 75. 76. 77. 78. 79. 80. 81. 82. 83. 84. 85. 86. 87. 88. 89. 90. 91. 92. 93. 94. 95. 96. 97. 98. 99. 100.





กรมการที่ดิน  
กรมที่ดิน

กระทรวงมหาดไทย

เลขที่: 14/30/2558

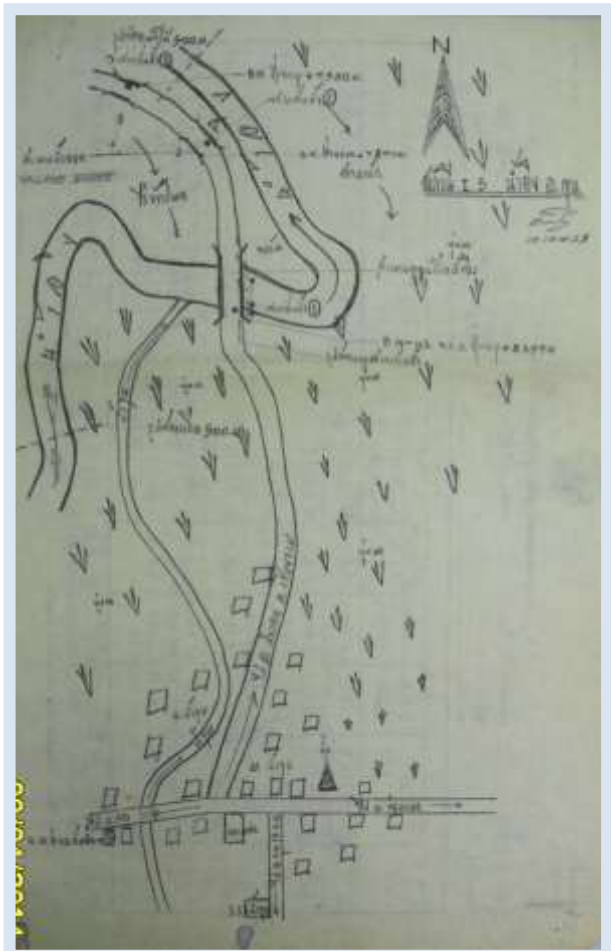
วันที่: 14/30/2558

พื้นที่: 14/30/2558

| ลำดับ | พื้นที่ (ไร่) | ลักษณะที่ดิน | ราคาประเมิน | ราคาซื้อขาย | ผู้ขาย    | ผู้ซื้อ   | หมายเหตุ |
|-------|---------------|--------------|-------------|-------------|-----------|-----------|----------|
| 1.1   | 100           | ที่ราบ       | 10000       | 10000       | นาย ก. ก. | นาย ข. ข. |          |
| 1.2   | 100           | ที่ราบ       | 10000       | 10000       | นาย ก. ก. | นาย ข. ข. |          |
| 1.3   | 100           | ที่ราบ       | 10000       | 10000       | นาย ก. ก. | นาย ข. ข. |          |
| 1.4   | 100           | ที่ราบ       | 10000       | 10000       | นาย ก. ก. | นาย ข. ข. |          |

รวม: 400 ไร่

วันที่ออกโฉนด: 14/30/2558



กรมการที่ดิน  
กรมที่ดิน

กระทรวงมหาดไทย

เลขที่: 14/30/2558

วันที่: 14/30/2558

พื้นที่: 14/30/2558

| ลำดับ | พื้นที่ (ไร่) | ลักษณะที่ดิน | ราคาประเมิน | ราคาซื้อขาย | ผู้ขาย    | ผู้ซื้อ   | หมายเหตุ |
|-------|---------------|--------------|-------------|-------------|-----------|-----------|----------|
| 1.1   | 100           | ที่ราบ       | 10000       | 10000       | นาย ก. ก. | นาย ข. ข. |          |
| 1.2   | 100           | ที่ราบ       | 10000       | 10000       | นาย ก. ก. | นาย ข. ข. |          |
| 1.3   | 100           | ที่ราบ       | 10000       | 10000       | นาย ก. ก. | นาย ข. ข. |          |
| 1.4   | 100           | ที่ราบ       | 10000       | 10000       | นาย ก. ก. | นาย ข. ข. |          |

รวม: 400 ไร่

วันที่ออกโฉนด: 14/30/2558

09/04/2014



# รูปประกอบสถานี

## สถานี



รูปถ่าย สถานีวัดน้ำ สถานี ๑ (๐.๐๐-๑.๐๐ ม.) ฝั่งซ้ายของแม่น้ำ ซึ่งใช้เพื่อวัดระดับน้ำ และค่าการไหลในแม่น้ำ



รูปถ่าย สถานีวัดน้ำ สถานี ๒ (๐.๐๐-๑.๐๐ ม.) ฝั่งซ้ายของแม่น้ำ ซึ่งใช้เพื่อวัดระดับน้ำ และค่าการไหลในแม่น้ำ



รูปถ่าย สถานีวัดน้ำ สถานี ๓ (๐.๐๐-๑.๐๐ ม.) ฝั่งซ้ายของแม่น้ำ ซึ่งใช้เพื่อวัดระดับน้ำ และค่าการไหลในแม่น้ำ

# ลำเนา

ลำน้ำที่วัดอู่ทองวิทยาเขต อำเภอเมือง (1.9)

๒๕.๕๖๓ ๑๖.๖๖๕๖๓



อยู่หน้าวัดอู่ทองวิทยาเขต อำเภอเมือง จังหวัดสุพรรณบุรี

สามารถรับน้ำได้ 2 (1.00-3.00๓)



อยู่หน้าวัดอู่ทองวิทยาเขต อำเภอเมือง จังหวัดสุพรรณบุรี

สามารถรับน้ำได้ 2 (1.00-3.00๓)

# สำเนา



รูปถ่ายอาคารรับน้ำที่ สถานี ๒ (๕๐๐-๗๐๐) บริเวณใกล้เขื่อนทดน้ำ



รูปถ่ายอาคารรับน้ำที่ สถานี ๒ (๕๐๐-๗๐๐) ฝั่งเขื่อนทดน้ำ



รูปถ่ายอาคารรับน้ำที่ สถานี ๒ (๕๐๐-๗๐๐) ฝั่งเขื่อนทดน้ำ