



กรมชลประทาน

กระทรวงเกษตรและสหกรณ์

ประวัติสถานี

สถานีสำรวจอุทกวิทยา น้ำญวน(I.10)

ต. เจริญคำ อ. เขียงคำ จ. พะเยา

ศูนย์อุทกวิทยาและบริหารน้ำภาคเหนือตอนบน
สำนักบริหารจัดการน้ำและอุทกวิทยา
มีนาคม 2557

ประวัติสถานี

รหัส I.10

1.ที่ตั้ง

แม่น้ำ ญวน ตำบล เจดีย์คำ
อำเภอ เชียงคำ จังหวัด พะเยา

พิกัด

LAT $19^{\circ} 31' 25''$ N. $^{\circ}$ LONG $100^{\circ} 20' 06''$ E. $^{\circ}$

แผนที่ระวาง 5048-II แผนที่ 33

พื้นที่รับน้ำ 185 ตารางกิโลเมตร

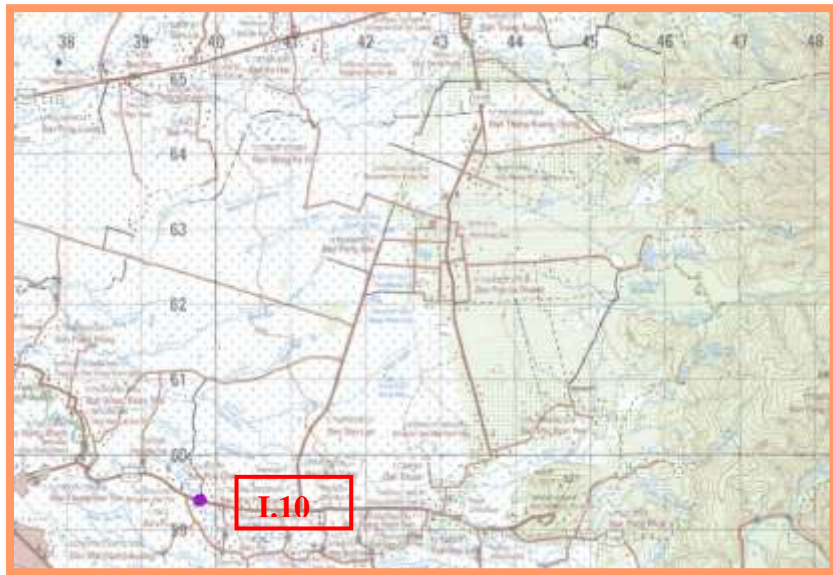
ความยาวจากต้นน้ำถึงสถานีสำรวจ 35.90 กิโลเมตร

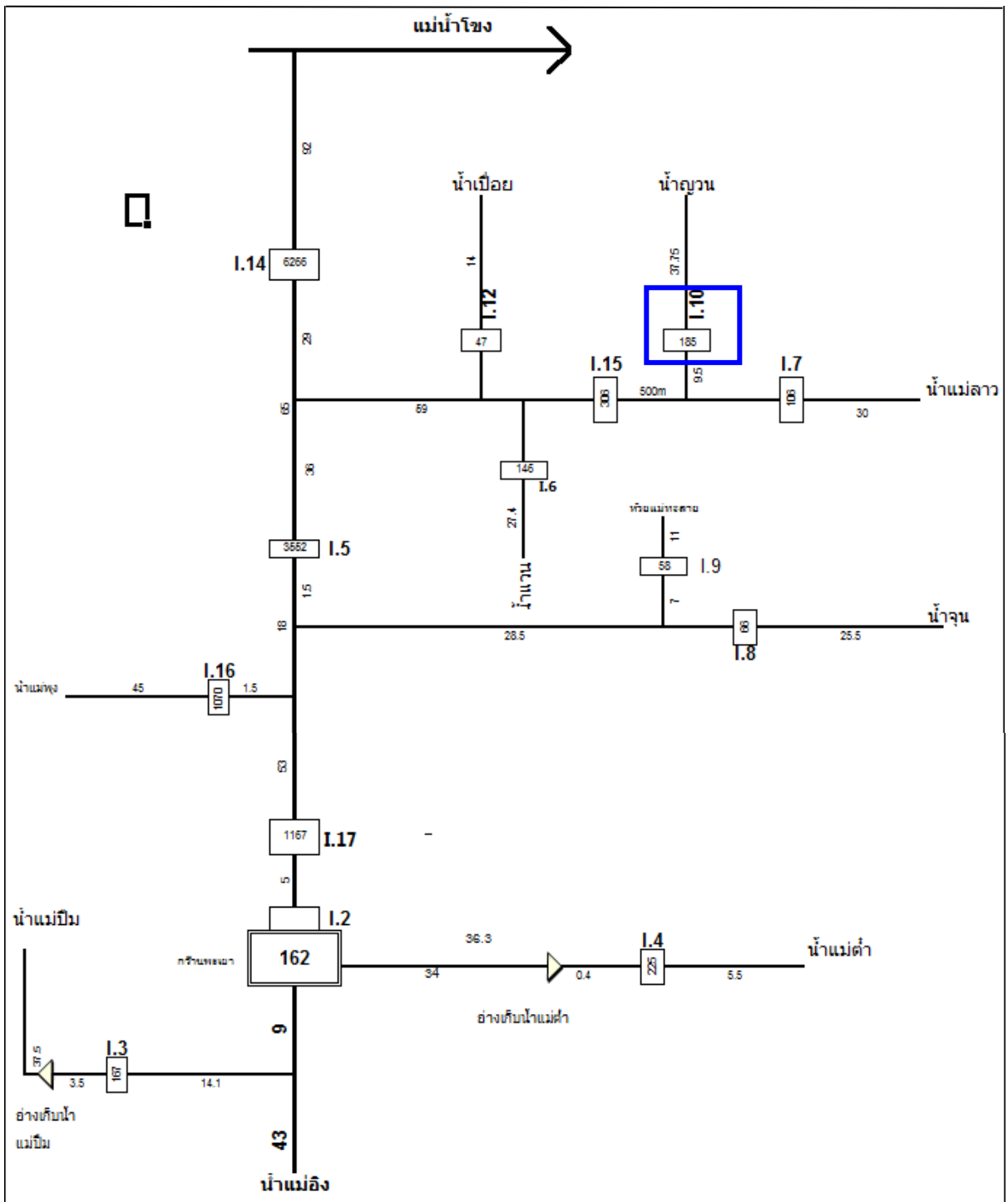
เปิดเพื่อจุดประสงค์ พัฒนาแหล่งน้ำ บริหารจัดการน้ำ
 เตือนภัยน้ำท่วม งานวิจัยลุ่มน้ำ สำรวจระดับ

กำหนดที่ตั้งหน่วยสำรวจโดย - ตำแหน่ง ผชป/2

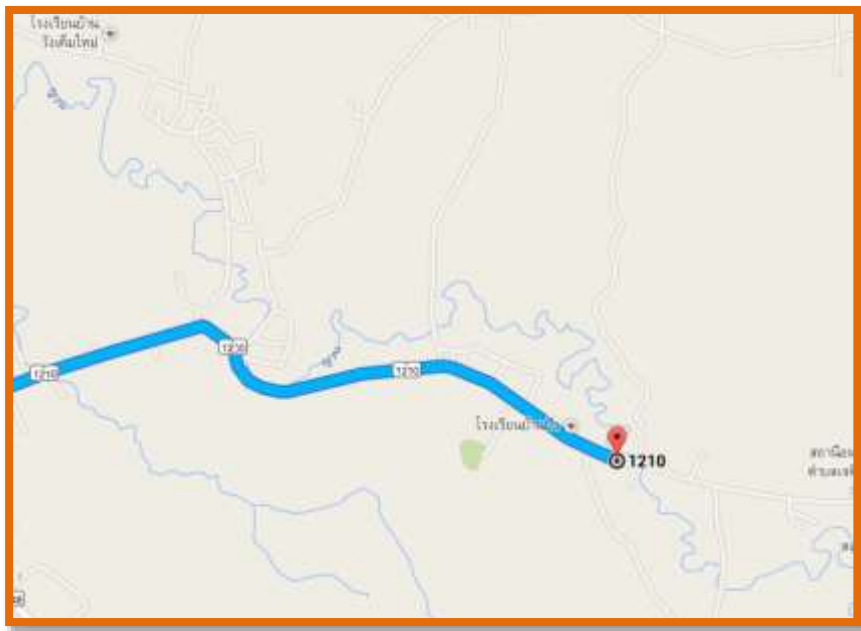
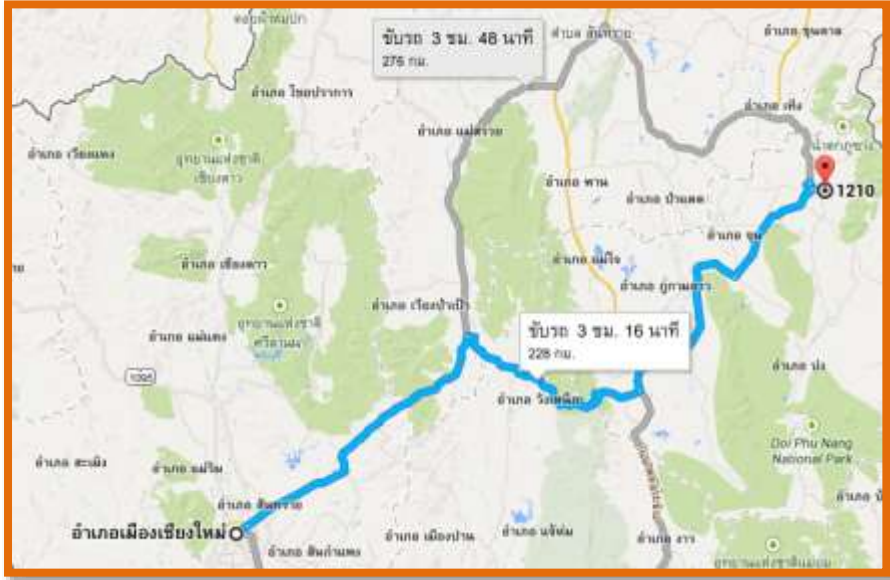
เมื่อ วันที่ - เดือน - พ.ศ -

ที่ตั้งสถานีจากแผนที่ 1:50000





แผนผังลุ่มน้ำอิง



แผนที่สังเขปการเดินทางไปสถานี

2. ลักษณะภูมิประเทศ ที่ราบลุ่ม ที่ราบเชิงเขา ทุ่งนา ภูเขา

3. ลักษณะลำน้ำ

เหนือแนวสำรวจ ลักษณะลำน้ำ ลำน้ำตรง ประมาณ 30 เมตร

ท้ายแนวสำรวจ ลักษณะลำน้ำ ลำน้ำตรง ประมาณ 100 เมตร

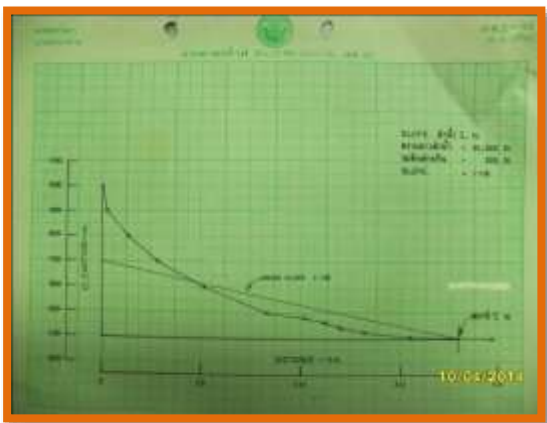
4. ลักษณะท้องน้ำ กรวด หิน ทราย

5. รูปร่างลำน้ำเป็นรูป ตัว U ตัว V กว้างประมาณ 24.00 เมตร

ระดับตลิ่งฝั่งซ้าย 5.436 ม.(ร.ส.ม.) มีลักษณะ ลักษณะพื้นที่ หมู่บ้าน , ทุ่งนา และสวนยาสูบ

ระดับตลิ่งฝั่งขวา 5.481 ม.(ร.ส.ม.) มีลักษณะ ลักษณะพื้นที่ หมู่บ้าน , ทุ่งนา และสวนยาสูบ

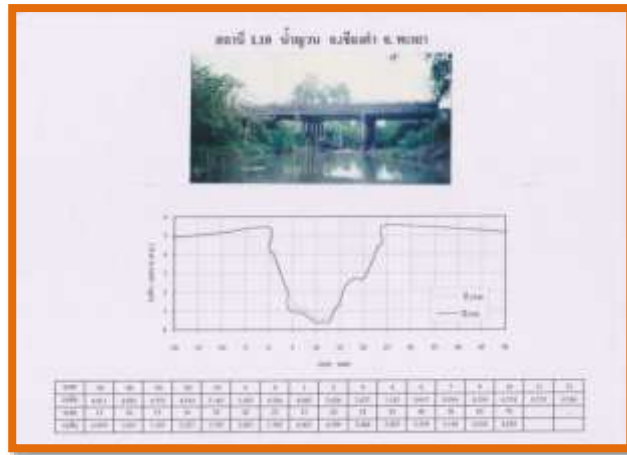
6. ความลาดชัน 1.118 (0.00847)



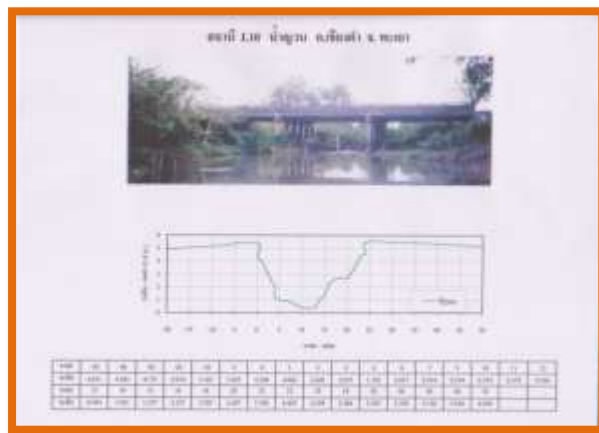
7. ความสูงท้องน้ำเทียบกับระดับน้ำทะเล - ม.(ร.ส.ม.)

8. สิ่งกีดขวาง (ไม่มี)

- | | | | | | |
|---------------------------------|------|---|----------|---|------|
| <input type="checkbox"/> เหมือง | อยู่ | - | แนวสำรวจ | - | เมตร |
| <input type="checkbox"/> ฝาย | อยู่ | - | แนวสำรวจ | - | เมตร |
| <input type="checkbox"/> เขื่อน | อยู่ | - | แนวสำรวจ | - | เมตร |
| <input type="checkbox"/> อื่นๆ | | - | | | |



รูปกราฟตัดขวาง สถานี I.10 น้ำยวน อ.เชียงคำ จ.พะเยา



รูปกราฟตัดขวาง สถานี I.10 น้ำยวน อ.เชียงคำ จ.พะเยา

9. หมุดหลักฐาน ชั่วคราว ถาวร ชนิด หมุดทองเหลือง ขนาด 0.40 x 0.40 ซม.
 ตั้งอยู่ที่ ห่างจากเสาระดับน้ำตื้นบนสุด 43.50 ม. ฝั่ง ซ้าย ของลำน้ำ
 ราคา 5.860 ม. (ร.ส.ม.) สถานที่ใกล้เคียง -

10. การโยงราคาระดับเป็น ร.ส.ม.
 ห่างจากเสาระดับน้ำตื้นบนสุด 43.50 ม. ไปทางทิศตะวันออกเฉียงใต้ ได้ดินมะพร้าวบ้านพนักงาน
 ราคาที่โยงจากหน่วยงาน - ม.(ร.ส.ม.) เมื่อวันที่ -

11. เสาระดับ	จำนวน	3	ต้น	รวม	4	เมตร
ต้นที่ 1 เป็น	-	ติดแผ่น	0.00 เมตร	ถึง	2.00	เมตร ทาสี เหลือง - ดำ
ต้นที่ 2 เป็น	-	ติดแผ่น	2.00 เมตร	ถึง	3.00	เมตร ทาสี เหลือง - ดำ
ต้นที่ 3 เป็น	-	ติดแผ่น	3.00 เมตร	ถึง	4.00	เมตร ทาสี เหลือง - ดำ
ต้นที่ 4 เป็น	-	ติดแผ่น	3.00 เมตร	ถึง	6.00	เมตร ทาสี เหลือง - ดำ
ต้นที่ 5 เป็น	-	ติดแผ่น	- เมตร	ถึง	-	เมตร ทาสี -
ต้นที่ 6 เป็น	-	ติดแผ่น	- เมตร	ถึง	-	เมตร ทาสี -

หมายเหตุ (เสาไม้ใช้ขนาด - "x - " หรือ - "x - " ,เสาคสล. - x -)

12. แผ่นระดับติดต่อม่อสะพาน

ต่อม่อที่ 1 ติดแผ่น	-	เมตร ถึง	-	เมตร
ต่อม่อที่ 2 ติดแผ่น	-	เมตร ถึง	-	เมตร
ต่อม่อที่ 3 ติดแผ่น	-	เมตร ถึง	-	เมตร

13. ศูนย์เสาระดับ ราคา 0.000 ม.(ร.ส.ม.)

14. เครื่องวัดระดับน้ำอัตโนมัติ (ไม่มี)

ยี่ห้อ - หมายเลข No. -
ติดตั้งเมื่อ - เดือน - พ.ศ. -

15. เริ่มทำการสำรวจระดับน้ำเมื่อ พ.ศ.

16. เครื่องมือตรวจวัดทางโทรมาตร (ไม่มี)

ลำดับ	รายการ	จำนวน	หน่วย	ยี่ห้อ	รุ่น	S/N

17. พนักงานอ่านระดับน้ำ ชื่อ นาย เลิศ บัวงาม

บ้านเลขที่ 2 หมู่ 5 ตำบล เจริญคำ อำเภอ เชียงคำ จังหวัด พะเยา
รหัสไปรษณีย์ - หมายเลขโทรศัพท์ -
เลขบัญชีธนาคาร -

18 บ้านพนักงาน อยู่ห่างจากสถานีประมาณ 35 เมตร

19 เริ่มทำการสำรวจปริมาณน้ำเมื่อ พ.ศ. -

แบบหน่วย ประจำ เคลื่อนที่

20. เริ่มทำการสำรวจอุตุเมื่อ พ.ศ. -

21. ขนาดของคอกอุตุ กว้าง - เมตร ยาว - เมตร

ประกอบด้วย หม้อวัดน้ำฝน ธรรมดา จำนวน - ใบ หมายเลข -

เครื่องวัดน้ำฝนอัตโนมัติ ยี่ห้อ - หมายเลข -

เครื่องวัดอุณหภูมิ ยี่ห้อ - หมายเลข -

เครื่องวัดการระเหย -ถึงแพน หมายเลข -

- หมายเลข - Stalling well หมายเลข -

เครื่องวัดกระแสลม ยี่ห้อ - หมายเลข -

22. บ้านพักและที่ทำการ เช่า ปลุกสร้าง


ลักษณะ ชั้นเดียว สองชั้น

เช่าเมื่อ - เลขที่ -

ปลุกสร้างเมื่อ - เลขที่ -

ภาคผนวก

สำเนาบันทักข้อความ



Handwritten text on a document, possibly a letter or report, with a header in Khmer script. The text is dense and covers most of the page.



Handwritten text on a document, possibly a letter or report, with a header in Khmer script. The text is dense and covers most of the page.

Handwritten text on a document, possibly a letter or report, with a header in Khmer script. The text is sparse and covers the upper portion of the page.

W **Wirtschaftsprüfung**
Prüfung **12. 01. 2020**
Teil 1: Wirtschaftsprüfung - 12. 01. 2020

1. 2019
2. 2019
3. 2019

4. 2019
5. 2019
6. 2019
7. 2019
8. 2019
9. 2019
10. 2019
11. 2019
12. 2019

Art	Werte	Summe	Verhältnis
1. 2019	100	100	100%
2. 2019	100	100	100%
3. 2019	100	100	100%
4. 2019	100	100	100%
5. 2019	100	100	100%
6. 2019	100	100	100%
7. 2019	100	100	100%
8. 2019	100	100	100%
9. 2019	100	100	100%
10. 2019	100	100	100%
11. 2019	100	100	100%
12. 2019	100	100	100%

13. 2019
14. 2019
15. 2019
16. 2019
17. 2019
18. 2019
19. 2019
20. 2019
21. 2019
22. 2019
23. 2019
24. 2019
25. 2019
26. 2019
27. 2019
28. 2019
29. 2019
30. 2019
31. 2019

W **Wirtschaftsprüfung**
Prüfung **12. 01. 2020**
Teil 1: Wirtschaftsprüfung - 12. 01. 2020

1. 2019
2. 2019
3. 2019

4. 2019
5. 2019
6. 2019
7. 2019
8. 2019
9. 2019
10. 2019
11. 2019
12. 2019

W **Wirtschaftsprüfung**
Prüfung **12. 01. 2020**
Teil 1: Wirtschaftsprüfung - 12. 01. 2020

1. 2019
2. 2019
3. 2019

4. 2019
5. 2019
6. 2019
7. 2019
8. 2019
9. 2019
10. 2019
11. 2019
12. 2019

Art	Werte	Summe	Verhältnis
1. 2019	100	100	100%
2. 2019	100	100	100%
3. 2019	100	100	100%
4. 2019	100	100	100%
5. 2019	100	100	100%
6. 2019	100	100	100%
7. 2019	100	100	100%
8. 2019	100	100	100%
9. 2019	100	100	100%
10. 2019	100	100	100%
11. 2019	100	100	100%
12. 2019	100	100	100%

13. 2019
14. 2019
15. 2019
16. 2019
17. 2019
18. 2019
19. 2019
20. 2019
21. 2019
22. 2019
23. 2019
24. 2019
25. 2019
26. 2019
27. 2019
28. 2019
29. 2019
30. 2019
31. 2019

W **Wirtschaftsprüfung**
Prüfung **12. 01. 2020**
Teil 1: Wirtschaftsprüfung - 12. 01. 2020

1. 2019
2. 2019
3. 2019

4. 2019
5. 2019
6. 2019
7. 2019
8. 2019
9. 2019
10. 2019
11. 2019
12. 2019

UIN Ar-Raniry
Departemen Pendidikan dan Kebudayaan
Universitas Islam Ar-Raniry

Survei
 1. **Survei**
 2. **Survei**

Survei adalah kegiatan yang dilakukan oleh sekelompok orang untuk mengumpulkan data tentang suatu objek atau masalah tertentu.

Survei
 1. **Survei**
 2. **Survei**

No	Nama	Jumlah	Persentase
1	Survei	10	100%
2	Survei	10	100%
3	Survei	10	100%
4	Survei	10	100%
5	Survei	10	100%
6	Survei	10	100%
7	Survei	10	100%
8	Survei	10	100%
9	Survei	10	100%
10	Survei	10	100%

Survei adalah kegiatan yang dilakukan oleh sekelompok orang untuk mengumpulkan data tentang suatu objek atau masalah tertentu.

UIN Ar-Raniry
Departemen Pendidikan dan Kebudayaan
Universitas Islam Ar-Raniry

Survei
 1. **Survei**
 2. **Survei**

Survei adalah kegiatan yang dilakukan oleh sekelompok orang untuk mengumpulkan data tentang suatu objek atau masalah tertentu.

UIN Ar-Raniry
Departemen Pendidikan dan Kebudayaan
Universitas Islam Ar-Raniry

Survei
 1. **Survei**
 2. **Survei**

Survei adalah kegiatan yang dilakukan oleh sekelompok orang untuk mengumpulkan data tentang suatu objek atau masalah tertentu.

UIN Ar-Raniry
Departemen Pendidikan dan Kebudayaan
Universitas Islam Ar-Raniry

Survei
 1. **Survei**
 2. **Survei**

Survei adalah kegiatan yang dilakukan oleh sekelompok orang untuk mengumpulkan data tentang suatu objek atau masalah tertentu.

Survei adalah kegiatan yang dilakukan oleh sekelompok orang untuk mengumpulkan data tentang suatu objek atau masalah tertentu.

សំណុំរឿង
 ល.រឿង: ០៧
 ល.សំណុំរឿង: ០១
 ថ្ងៃខែឆ្នាំ: 17/04/2019

សាលាដំបូង
 ខេត្ត: កំពង់ចាម
 ក្រសួង: ក្រសួងយុត្តិធម៌
 តុលាការ: តុលាការកំពង់ចាម

ឈ្មោះ: ស៊ុន ឌីណា
 ភេទ: ប្រុស
 ថ្ងៃខែឆ្នាំកំណើត: ១៥/០៤/១៩៩៥
 អាសយដ្ឋាន: ភូមិស្រែចំការ, សង្កាត់ស្រែចំការ, ខេត្តកំពង់ចាម

ឈ្មោះ: ស៊ុន ឌីណា
 ភេទ: ប្រុស
 ថ្ងៃខែឆ្នាំកំណើត: ១៥/០៤/១៩៩៥
 អាសយដ្ឋាន: ភូមិស្រែចំការ, សង្កាត់ស្រែចំការ, ខេត្តកំពង់ចាម

ឈ្មោះ: ស៊ុន ឌីណា
 ភេទ: ប្រុស
 ថ្ងៃខែឆ្នាំកំណើត: ១៥/០៤/១៩៩៥
 អាសយដ្ឋាន: ភូមិស្រែចំការ, សង្កាត់ស្រែចំការ, ខេត្តកំពង់ចាម

10/04/2019

សំណុំរឿង
 ល.រឿង: ០១
 ល.សំណុំរឿង: ០១
 ថ្ងៃខែឆ្នាំ: 16/04/2019

សាលាដំបូង
 ខេត្ត: កំពង់ចាម
 ក្រសួង: ក្រសួងយុត្តិធម៌
 តុលាការ: តុលាការកំពង់ចាម

ឈ្មោះ: ស៊ុន ឌីណា
 ភេទ: ប្រុស
 ថ្ងៃខែឆ្នាំកំណើត: ១៥/០៤/១៩៩៥
 អាសយដ្ឋាន: ភូមិស្រែចំការ, សង្កាត់ស្រែចំការ, ខេត្តកំពង់ចាម

ឈ្មោះ: ស៊ុន ឌីណា
 ភេទ: ប្រុស
 ថ្ងៃខែឆ្នាំកំណើត: ១៥/០៤/១៩៩៥
 អាសយដ្ឋាន: ភូមិស្រែចំការ, សង្កាត់ស្រែចំការ, ខេត្តកំពង់ចាម

ឈ្មោះ: ស៊ុន ឌីណា
 ភេទ: ប្រុស
 ថ្ងៃខែឆ្នាំកំណើត: ១៥/០៤/១៩៩៥
 អាសយដ្ឋាន: ភូមិស្រែចំការ, សង្កាត់ស្រែចំការ, ខេត្តកំពង់ចាម

10/04/2019

ภาพประกอบสถานี





ฝ่ายวิเคราะห์และประมวลสถิติ
ศูนย์อุทกวิทยาและบริหารน้ำภาคเหนือตอนบน
มีนาคม 2557