



กรมชลประทาน

กระทรวงเกษตรและสหกรณ์

ประวัติสถานี

สถานีสำรวจอุทกวิทยาน้ำแม่กรณ์ (G.4)

บ้านปางริมกรณ์ อ.เมือง จ.เชียงราย

**ศูนย์อุทกวิทยาและบริหารน้ำภาคเหนือตอนบน
สำนักอุทกวิทยาและบริหารน้ำ
สิงหาคม 2550**

ประวัติสถานี

รหัส G.4

1.ที่ตั้ง

แม่น้ำ แม่ครณ์ บ้านปางริมกรณ์ ตำบลแม่ครณ์
อำเภอ เมือง จังหวัด เชียงราย

พิกัด

LAT 19° 50' 24" N.° LONG 99° 40' 22" E.°

แผนที่ระวาง 4948 IV แผ่นที่ 18

พื้นที่รับน้ำ 50 ตารางกิโลเมตร

ความยาวจากต้นน้ำถึงสถานีสำรวจ 13.4 กิโลเมตร

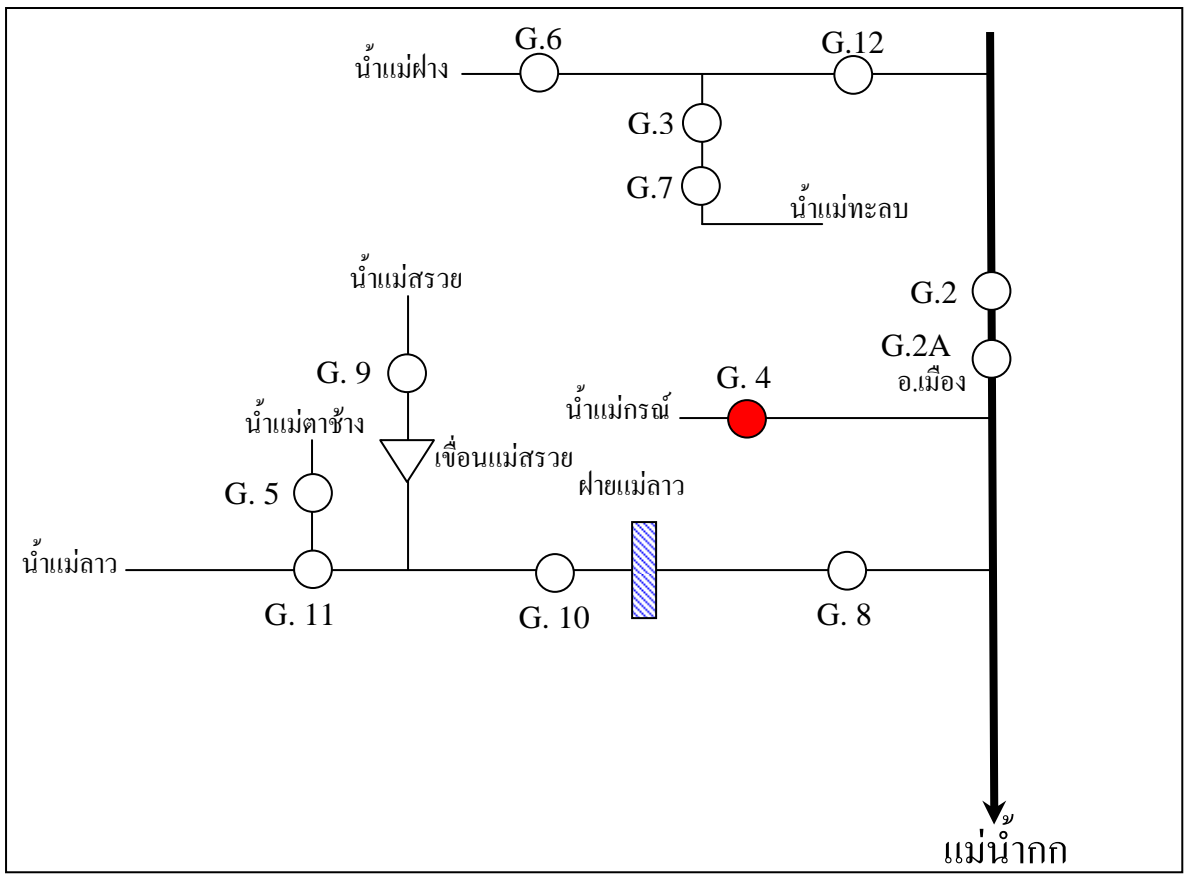
เปิดเพื่อจุดประสงค์ พัฒนาแหล่งน้ำ บริหารจัดการน้ำ

เตือนภัยน้ำท่วม งานวิจัยลุ่มน้ำ

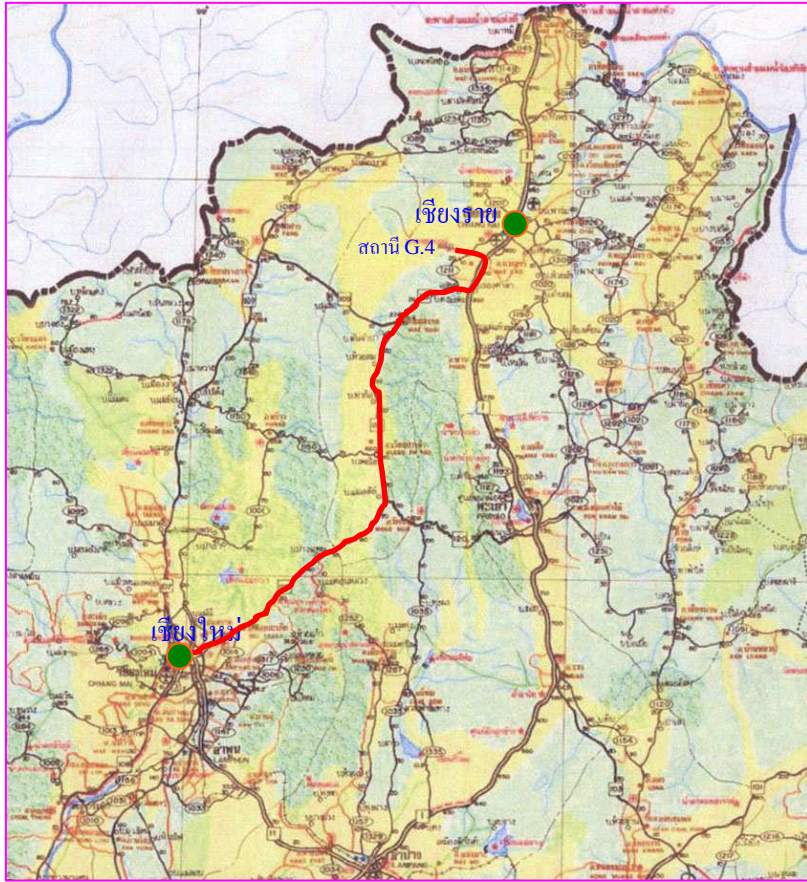
กำหนดที่ตั้งหน่วยสำรวจโดย นายณรงค์ ปัญญา ตำแหน่ง เจ้าพนักงานอุทกวิทยา 6
เมื่อ พ.ศ. 2543

ที่ตั้งสถานีจากแผนที่ 1:50000





แผนผังลุ่มน้ำกก



แผนผังเส้นทางไปสถานี

2. ลักษณะภูมิประเทศ ที่ราบลุ่ม ที่ราบเชิงเขา ทุ่งนา ภูเขา

3. ลักษณะลำน้ำ

เหนือแนวสำรวจ ลักษณะลำน้ำ

ลำน้ำตรง ประมาณ 50 เมตร

ท้ายแนวสำรวจ ลักษณะลำน้ำ

ลำน้ำตรง ประมาณ 40 เมตร



4. ลักษณะท้องน้ำ กรวด หิน ทราย

5. รูปร่างลำน้ำเป็นรูป ตัว U ตัว V กว้างประมาณ 40 เมตร

ระดับตลิ่งฝั่งซ้าย 464.940 ม.(ร.ท.ก.) มีลักษณะ มีวัชพืชปกคลุม

ระดับตลิ่งฝั่งขวา 463.739 ม.(ร.ท.ก.) มีลักษณะ มีวัชพืชปกคลุม

6. ความลาดชัน 1 : 22

7. ความสูงท้องน้ำเทียบกับระดับน้ำทะเล ม.(ร.ท.ก.)

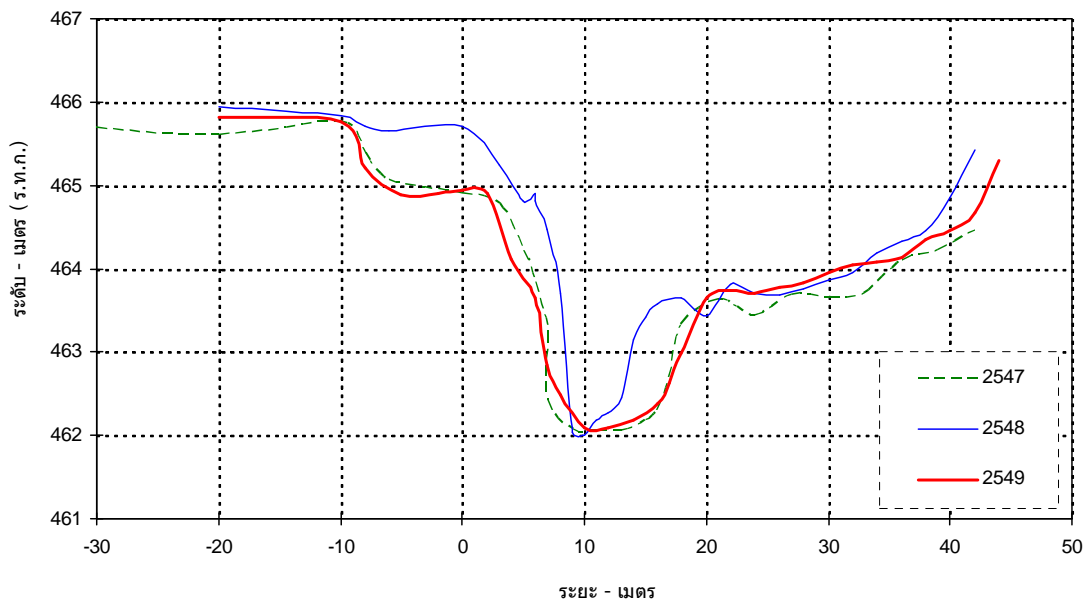
8. สิ่งกีดขวาง

เหมือง อยู่ แนวสำรวจ เมตร

ฝาย อยู่ แนวสำรวจ เมตร

เขื่อน อยู่ แนวสำรวจ เมตร

อื่นๆ.....



9. หมุดหลักฐาน ชั่วคราว ถาวร ชนิด มาตรฐานทองเหลือง ขนาด 30 * 30 ซม.
 ตั้งอยู่ที่ ฝั่ง ของลำน้ำ
 ราคา 465.100 ม. (ร.ท.ก.) สถานที่ใกล้เคียง



10. การโยงราคาระดับเป็น ร.ท.ก.

จากหน่วยงาน หมุดหลักฐานของกรมแผนที่ อำเภอ
 จังหวัด
 ราคาที่โยงจากหน่วยงาน - ม.(ร.ท.ก.) เมื่อวันที่ -

11. เสาระดับ	จำนวน	3	ต้น	รวม	4.00	เมตร		
ต้นที่ 1 เป็น	ไม้	ติดแผ่น	0.00	เมตร	ถึง	1.00	เมตร	ทาสี ขาว
ต้นที่ 2 เป็น	ค.ส.ล	ติดแผ่น	1.00	เมตร	ถึง	2.00	เมตร	ทาสี ขาว
ต้นที่ 3 เป็น	ค.ส.ล	ติดแผ่น	2.00	เมตร	ถึง	4.00	เมตร	ทาสี ขาว
ต้นที่ 4 เป็น	-	ติดแผ่น	-	เมตร	ถึง	-	เมตร	ทาสี -
ต้นที่ 5 เป็น	-	ติดแผ่น	-	เมตร	ถึง	-	เมตร	ทาสี -

หมายเหตุ (เสาไม้ใช้ขนาด 6" x 6" หรือ 6" x 8" , เสาคสล. 0.15 x 0.20 ม.)

12. แผ่นระดับติดตอม่อสะพาน

ตอม่อที่ 1 ติดแผ่น	-	เมตร	ถึง	-	เมตร
ตอม่อที่ 2 ติดแผ่น	-	เมตร	ถึง	-	เมตร
ตอม่อที่ 3 ติดแผ่น	-	เมตร	ถึง	-	เมตร

17. พนักงานอ่านระดับน้ำ ชื่อ นางศรีวรรณ จันทร์ฝ้าย
บ้านเลขที่ 223 หมู่ 10 ตำบล แม่กรณ์ อำเภอ เมือง จังหวัด เชียงราย
รหัสไปรษณีย์ 57000 หมายเลขโทรศัพท์ -
เลขบัญชีธนาคาร 05-4001-20-177871-6
- 18 บ้านพนักงาน อยู่ห่างจากสถานีประมาม - เมตร
- 19 เริ่มทำการสำรวจปริมาณน้ำเมื่อ พ.ศ. 2543 - ปัจจุบัน
แบบหน่วย ประจำ เคลื่อนที่
20. เริ่มทำการสำรวจจุดเมื่อ -
21. ขนาดของคอกอตุ กว้าง - เมตร ยาว -
ประกอบด้วย หม้อวัดน้ำฝน - จำนวน - ใบ
เครื่องวัดน้ำฝนอัตโนมัติ ยี่ห้อ - หมายเลข -
เครื่องวัดอุณหภูมิ ยี่ห้อ -
เครื่องวัดการระเหย -ถังแพน หมายเลข -
-Hook gage หมายเลข - Stalling well หมายเลข -
เครื่องวัดกระแสลม ยี่ห้อ - หมายเลข -
22. บ้านพักและที่ทำการ เช่า ปลูกสร้าง
ลักษณะ ชั้นเดียว สองชั้น
เช่าเมื่อ - เลขที่ -
ปลูกสร้างเมื่อ - เลขที่ ศูนย์อุทกวิทยาและบริหารน้ำภาคเหนือตอนบน