


เรื่อง การออกโฉนดที่ดิน (ที่งอกริมตลิ่ง)


เรียน	ผส.ขป.๑	กำหนด
✓	เพื่อโปรดพิจารณา ด้วยนายภูธัญ ไพบูลเอื้อ ขอออกโฉนดที่ดิน (ที่งอกริมตลิ่ง) ตามคำขอ เพื่อโปรดดำเนินการ ที่ ๕๙/๕๙/๖๐, ๖๐/๖๐/๖๐, ๖๑/๖๑/๖๐, ๖๓/๖๓/๖๐ และ เพื่อโปรดทราบ ๖๔/๖๔/๖๐ ฉบับลงวันที่ ๖ มิถุนายน ๒๕๖๐ จำนวน ๕ แปลง ซึ่งงอกจากโฉนดที่ดินเลขที่ ๓๐๗๒๑,๓๐๕๒๘,๓๐๕๙๓,๓๐๗๒๒ และ ๓๐๗๒๓ ตำบลแม่แฝก อำเภอสันทราย จังหวัดเชียงใหม่ ตามลำดับ	

ในการนี้ สำนักงานที่ดินจังหวัดเชียงใหม่ สาขาสันทราย ขอความอนุเคราะห์
ตรวจสอบระดับน้ำท่วมถึงย้อนหลังเป็นเวลา ๑๐ ปี นับตั้งแต่วันที่ขออกโฉนดที่ดิน (ที่งอก) โดยขอให้แจ้ง
ผลการตรวจสอบให้สำนักงานที่ดินจังหวัดเชียงใหม่ สาขาสันทราย ทราบด้วย ดังมีรายละเอียดตามหนังสือ
สำนักงานที่ดินจังหวัดเชียงใหม่ สาขาสันทราย ที่ ชม ๐๐๒๐.๐๘/๗๖๔๒ ลงวันที่ ๒๙ มิถุนายน ๒๕๖๑ ที่แนบ



(นางสมศรี แก้วศรีงาม)

ขอขมาต่อพระรัตนไตรฯ พระสงฆ์สามเณร พุทธบริษัทอุทิศถวาย
ในเมื่อที่ดินนี้ก่อมลพิษมากกว่า ๑๐ปี.

จิรณสมพร สอนพิไล .


นางจรรยาวัตร เลิศศิลป์เจริญ
ผส.ขป.๑

ได้รับ ผส. ทด. น้อย นอน นอน
เพื่อโปรดพิจารณาเรื่องขอขมา
ใช้ผูกมัดไว้ก่อนขอขมาที่สำนักงานที่ดิน
จังหวัดเชียงใหม่ สาขาสันทรายจังหวัดเชียงใหม่


(นาย นอน นอน นอน)
นิตินัน
๑๗ กค. ๖๑



ที่ ชม ๐๐๒๐.๐๘/ ๗๒๔๒

สำนักงานที่ดินจังหวัดเชียงใหม่ สาขาสันทราย
ถนนเชียงใหม่ - แม่ใจ - พร้าวม ๕๐๒๑๐

๒๙ มิถุนายน ๒๕๖๑

เรื่อง การออกโฉนดที่ดิน (ที่งอกริมตลิ่ง)

เรียน ผู้อำนวยการสำนักงานชลประทานที่ ๑ เชียงใหม่

สิ่งที่ส่งมาด้วย สำเนาเอกสารที่เกี่ยวข้อง จำนวน ๕๔ ฉบับ

ด้วย นายภูธัญ ไพบูลเอื้อ ขอออกโฉนดที่ดิน (ที่งอกริมตลิ่ง) ตามคำขอที่ ๕๙/๕๙/๖๐, ๖๐/๖๐/๖๐, ๖๑/๖๑/๖๐, ๖๓/๖๓/๖๐ และ ๖๔/๖๔/๖๐ ฉบับลงวันที่ ๖ มิถุนายน ๒๕๖๐ จำนวน ๕ แปลง ซึ่งงอกจากโฉนดที่ดินเลขที่ ๓๐๗๒๑, ๓๐๕๒๘, ๓๐๕๙๓, ๓๐๗๒๒ และ ๓๐๗๒๓ ตำบลแม่แฝก อำเภอสันทราย จังหวัดเชียงใหม่ ตามลำดับ โดยการขออกโฉนดที่ดิน (ที่งอกริมตลิ่ง) กรณีดังกล่าวจะต้องเสนอคณะกรรมการป้องกันการทำลายทรัพยากรธรรมชาติที่ติดแม่น้ำประจำจังหวัดเชียงใหม่ ตามคำสั่งจังหวัดเชียงใหม่ ที่ ๓๕๘๖/๒๕๕๖ ลงวันที่ ๓ กันยายน ๒๕๕๖ พิจารณา เนื่องจากการขออกโฉนดที่ดินที่งอกริมตลิ่งแม่น้ำปิง และก่อนเสนอคณะกรรมการฯ จะต้องดำเนินการตามมติที่ประชุมคณะกรรมการฯ ในคราวการประชุมครั้งที่ ๑/๒๕๕๙ เมื่อวันที่ ๑๙ ตุลาคม ๒๕๖๑ ซึ่งที่ประชุมมีมติเป็นแนวทางปฏิบัติ ดังนี้

พิจารณา คือ

๑. ส่งหนังสือให้กรมชลประทานตรวจสอบระดับน้ำท่วมถึงย้อนหลังเป็นเวลา ๑๐ ปี นับแต่วันที่ขออกโฉนดที่ดิน (ที่งอก)
๒. ส่งหนังสือให้กรมทรัพยากรธรณี ตรวจสอบว่าบริเวณที่ขออกโฉนดที่ดิน (ที่งอก) เป็นพื้นที่ที่มีการงอกจากตลิ่งไปหาน้ำ หรือเป็นที่งอกจากน้ำมาหาตลิ่ง

ดังนั้น เพื่อให้เป็นไปตามมติที่ประชุมคณะกรรมการฯ ครั้งที่ ๑/๒๕๕๖ เมื่อวันที่ ๑๙ ตุลาคม ๒๕๖๑ สำนักงานที่ดินจังหวัดเชียงใหม่ สาขาสันทราย จึงใคร่ขอความอนุเคราะห์ให้ตรวจสอบระดับน้ำท่วมถึงย้อนหลังเป็นเวลา ๑๐ ปี นับแต่วันที่ขออกโฉนดที่ดิน (ที่งอก) ผลการตรวจสอบเป็นประการใดกรุณาแจ้งผลการตรวจสอบให้ทราบด้วย

จึงเรียนมาเพื่อโปรดพิจารณาและดำเนินการต่อไป

ขอแสดงความนับถือ

(นายชัยรัตน์ ภู่นพมาศ)

เจ้าพนักงานที่ดินจังหวัดเชียงใหม่ สาขาสันทราย

ฝ่ายทะเบียน
โทร. ๐๕๓-๓๕๒๗๐๑