



## บันทึกข้อความ

ส่วนราชการ ส่วนบริหารจัดการน้ำและบำรุงรักษา ฝ่ายบริหารจัดการน้ำ สขป.๑ โทร. ๐ ๕๓๒๔ ๕๔๑๘  
ที่ สขป.๑๔ / ๑๗ / ๒๕๖๗ วันที่ ๑ กุมภาพันธ์ ๒๕๖๗

เรื่อง สรุปผลการติดตามสถานการณ์น้ำรอบเวรที่ ๔ และพิจารณาการระบายน้ำจากเขื่อนแม่งัดฯ  
สนับสนุนพื้นที่สองฝั่งแม่น้ำปิง (จังหวัดเชียงใหม่-ลำพูน) ฤดูแล้ง ปี ๒๕๖๖/๖๗ รอบเวรที่ ๕

เรียน ผส.ขป.๑, ผคป.เชียงใหม่, ผคป.ลำพูน, ผคป.แม่แฝก - แม่งัดฯ และ ผอช.ภาคเหนือตอนบน

ตามที่ได้มีการระบายน้ำจากเขื่อนแม่งัดฯ สนับสนุนพื้นที่สองฝั่งแม่น้ำปิง (จังหวัดเชียงใหม่ - ลำพูน) ฤดูแล้ง ปี ๒๕๖๖/๖๗ รอบเวรที่ ๔ โดยเริ่มตั้งแต่วันที่ ๒๖ มกราคม ๒๕๖๗ เวลา ๑๘.๐๐ น. ถึงวันจันทร์ที่ ๒๙ มกราคม ๒๕๖๗ เวลา ๑๘.๐๐ น. ปริมาณน้ำรวม ๒.๒๕ ล้าน ลบ.ม. นั้น ส่วนบริหารจัดการน้ำและบำรุงรักษา ได้ติดตามสถานการณ์น้ำ และพิจารณาการระบายน้ำจากเขื่อนแม่งัดฯ สนับสนุนพื้นที่สองฝั่งแม่น้ำปิง (จังหวัดเชียงใหม่-ลำพูน) ฤดูแล้ง ปี ๒๕๖๖/๖๗ รอบเวรที่ ๕ โดยมีรายละเอียด ดังนี้

### ๑. สถานการณ์ปริมาณน้ำ

- ลำน้ำสาขาแม่น้ำปิงที่ไหลลงแม่น้ำปิงช่วงตั้งแต่ท้ายน้ำฝายแม่แฝกจนถึงฝายหนองสลิก (๔ สาขา น้ำแม่แดงท้ายฝาย แม่ริม แม่กวงและแม่ทา) วันที่ ๓๑ มกราคม ๒๕๖๗ มีปริมาณน้ำรวม ๗.๓ ลบ.ม./วินาที มากกว่าปีที่แล้ว และลำน้ำสาขาแม่น้ำปิงที่ไหลลงแม่น้ำปิงช่วงตั้งแต่ท้ายน้ำฝายหนองสลิก จนถึงสบน้ำแม่แจ่ม (๓ สาขา น้ำแม่ขาน แม่กลางและแม่ลี) มีปริมาณน้ำรวม ๒๘.๖ ลบ.ม./วินาที มากกว่าปีที่แล้ว ตามเอกสารแนบ ๑

- ลำน้ำแม่แจ่ม วันที่ ๓๑ มกราคม ๒๕๖๗ มีปริมาณน้ำในลำน้ำ ๑๐.๐ ลบ.ม./วินาที มากกว่าปีที่แล้ว ตามเอกสารแนบ ๑ พื้นที่เพาะปลูกตั้งแต่สบน้ำแม่แจ่มถึงเขื่อนภูมิพล ได้รับน้ำเพียงพอ

### ๒. ผลการตรวจสอบการส่งน้ำจากเขื่อนแม่งัดฯ สนับสนุนพื้นที่สองฝั่งแม่น้ำปิง รอบเวรที่ ๔ ดังนี้

#### ๒.๑ สถานการณ์น้ำฝน สะสม ๗ วัน

- มีฝนตกในพื้นที่ในเกณฑ์เล็กน้อยถึงหนัก ช่วงวันที่ ๒๗-๓๑ มกราคม ๒๕๖๗

#### ๒.๒ สถานการณ์น้ำท่า

- ฝายแม่แฝก ยังคงมีน้ำไหลเข้า และระบายลงท้ายน้ำ

- ปตร.ท่าวังตาล จนถึง ปตร.แม่สอย ปัจจุบันระดับน้ำหน้าฝาย/ปตร. มีเพียงพอกับ

ความต้องการใช้น้ำ

ภาพรวมปริมาณน้ำในลำน้ำปิงตั้งแต่ ฝายแม่แฝกจนถึง ปตร.แม่สอย มีแนวโน้มทรงตัว และเพียงพอสำหรับใช้ประโยชน์ในพื้นที่

๒.๓ ปริมาณน้ำที่ส่งน้ำรอบเวรที่ ๔ ช่วงวันศุกร์ ที่ ๒๖ มกราคม ๒๕๖๗ เวลา ๑๘.๐๐ น. ถึง วันจันทร์ที่ ๒๙ มกราคม ๒๕๖๗ เวลา ๑๘.๐๐ น. จำนวน ๑๐, ๘, ๘ ลบ.ม./วินาที จำนวน ๓ วัน (ปริมาณน้ำ ๒.๒๕ ล้าน ลบ.ม.)

๒.๔ ปัจจุบันปริมาณน้ำหน้าฝาย/ปตร. ๕ แห่ง (ปตร.ท่าวังตาลถึงฝายพญาอุต) ต่ำกว่า ระดับเก็บกัก ๐.๐๙ ล้าน ลบ.ม.

๓. การพิจารณาแนวทางการส่งน้ำรอบเวรที่ ๕ ดังนี้

พิจารณาปรับแผนการส่งน้ำโดยให้**งดการส่งน้ำ**ในรอบเวรที่ ๕ และหากปริมาณน้ำในแม่น้ำปิงหน้าอาคารชลประทานต่างๆ ลดลงจนใกล้ถึงระดับวิกฤต ให้ฝ่ายบริหารจัดการน้ำประสานโครงการส่งน้ำและบำรุงรักษาแม่แฝก-แม่จัดสมบูรณ์ชล เปิดน้ำทันที

ภาพรวมแผนฯ สะสมรอบเวรที่ ๑-๕ ส่งน้ำ ๕.๕๓ ล้าน ลบ.ม. โควตาคงเหลือ ๖๔.๘๐ ล้าน ลบ.ม. **ตามเอกสารแนบ ๒**

๓.๒ ให้ผู้ควบคุมฝ่าย/ปตร. บริหารจัดการน้ำ ในรอบเวรที่ ๕ โดยปฏิบัติดังนี้

- ให้ผู้ควบคุมฝ่าย/ปตร. ทุกแห่งในลำน้ำปิง ตรวจสอบพื้นที่การเพาะปลูกพืชแยกตามชนิด โดยเฉพาะข้าวนาปรัง และรายงานผลการเพาะปลูกพืชแต่ละชนิดของแต่ละฝ่าย/สถานีสูบน้ำ รวมทั้ง แผน/ผลการส่งน้ำเข้าคลองส่งน้ำมายังส่วนบริหารจัดการน้ำฯ

- ให้ผู้ควบคุมฝ่าย/ปตร. ทุกแห่งในลำน้ำปิง ตรวจสอบการเปิด-ปิด ปตร. ปากคลองส่งน้ำอย่างเคร่งครัด พร้อมทั้งถ่ายรูป และรายงาน/สื่อสาร การบริหารจัดการน้ำผ่านกลุ่มไลน์ติดตามการส่งน้ำเพื่อติดตามสถานการณ์

- ให้ผู้ควบคุมฝ่าย/ปตร. ทุกแห่งในลำน้ำปิง ตรวจสอบ ติดตามแผนและผลการส่งน้ำ และรายงานผลการติดตามผลการส่งน้ำในการประชุมครั้งถัดไป

๓.๓ การรายงานระดับน้ำด้านเหนือน้ำ ปริมาณน้ำไหลผ่านฝ่าย /ปตร./ ปตร.ทราย/คลองส่งน้ำ ให้รายงาน วันละ ๓ ช่วงเวลา ณ เวลา ๐๗.๐๐ น. ,๑๒.๐๐ น. ,๑๘.๐๐ น. และ ณ เวลาที่มีการเปลี่ยนแปลงการปิด-เปิดประตูระบายน้ำทุกครั้ง (เช่น รายงานเพิ่ม ณ เวลา ๐๙.๐๐ น. กรณีเปิดประตูปากคลองส่งน้ำและหลังเปิดประตูปากคลองส่งน้ำแล้ว ๑ ชั่วโมง ให้รายงาน ณ เวลา ๑๐.๐๐ น. ด้วย)

๓.๔ กำหนดการประชุมติดตามสถานการณ์น้ำรอบเวรที่ ๕ และพิจารณาการระบายน้ำจากเขื่อนแม่จัดฯ สนับสนุนพื้นที่สองฝั่งแม่น้ำปิง (จังหวัดเชียงใหม่-ลำพูน) ฤดูแล้ง ปี ๒๕๖๕/๖๖ รอบเวรที่ ๖ ในวันพุธที่ ๗ กุมภาพันธ์ ๒๕๖๗ เวลา ๑๓.๓๐ น. ณ ห้องประชุม SWOC ศูนย์ปฏิบัติการน้ำอัจฉริยะ สขป.๑

ทั้งนี้ตามมติที่ประชุม ข้อ ๓.๑, ๓.๒ และ ๓.๓ ให้ จน.คบ.แม่แฝก-แม่จัดฯ, จน.คป.เชียงใหม่ และ จน.คป.ลำพูน เป็นผู้ตรวจสอบและดำเนินการให้เป็นไปตามที่กำหนด

จึงเรียนมาเพื่อโปรดทราบและพิจารณาดำเนินการต่อไป




(นายณัฐวุฒิ นากสุก)

ผวศ.ขป.๑ รักษาการในตำแหน่ง

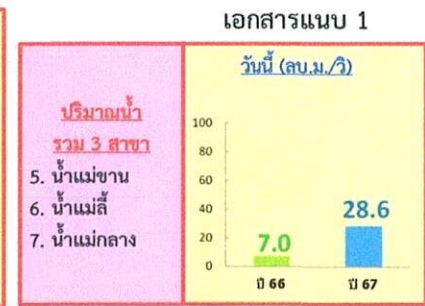
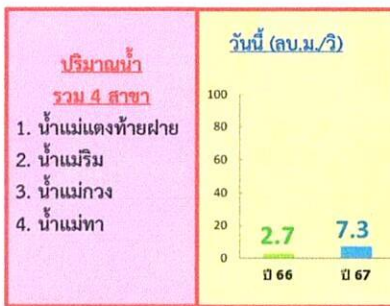
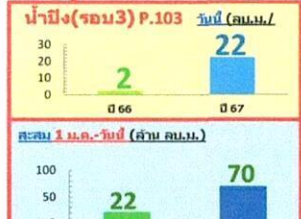
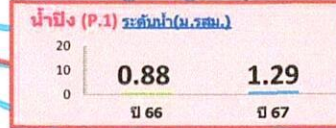
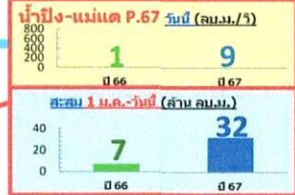
ผจบ.ขป.๑

# รายงานสภาพน้ำท่าในพื้นที่ลุ่มน้ำปิงตอนบน

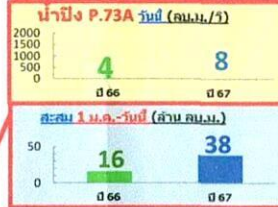
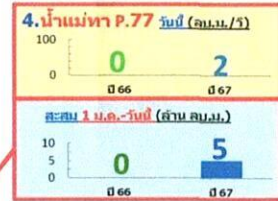
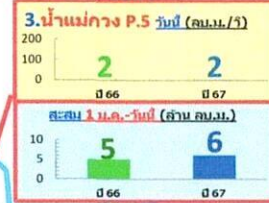
## วันที่ 31 ม.ค. 67 (ณ เวลา 08.00 น.)



**เขื่อนแม่จัดสมบูรณ์ชล**  
(ความจุ ที่ระดับเก็บกัก 265 ล้าน ลบ.ม.)  
(275 ล้าน ลบ.ม. / 104%)



**เขื่อนแม่จางอุดมธรา**  
(ความจุ ที่ระดับเก็บกัก 263 ล้าน ลบ.ม.)  
(201 ล้าน ลบ.ม. / 77%)



ปริมาณน้ำ 9,043 MCM (67%)





แผน/ผล การส่งน้ำจากเขื่อนแม่งัดฯ สนับสนุนพื้นที่ **ลุ่มน้ำปิงตอนบน** จังหวัดเชียงใหม่และลำพูน **ฤดูแล้งปี 2567**  
รอบเวรที่ 5 ณ วันที่ 1 ก.พ. 67

เอกสารแนบ 2

รอบ ที่	วันที่		จากกวาดคำนวณ แผนการส่งน้ำ (ล้าน ลบ.ม.)		วันที่ส่งจากเขื่อนแม่งัดฯ (ลบ.ม./วินาที)								ผลการส่งน้ำ (ล้าน ลบ.ม.)		โควตา คงเหลือ	ผลการส่งน้ำ สะสม ผลเทียบกับ แผน	หมายเหตุ
	เริ่มต้น รอบเวร	สิ้นสุด รอบเวร	สัปดาห์	สะสม	พฤษ	ศุกร	เสาร์	อาทิตย์	จันทร์	อังคาร	พุธ	สัปดาห์	สะสม	ล้าน ลบ.ม.			
					ตั้งแต่ 18.00 น.	ตั้งแต่ 18.00 น.	ตั้งแต่ 18.00 น.	ตั้งแต่ 18.00 น.	ตั้งแต่ 18.00 น.	ตั้งแต่ 18.00 น.	ตั้งแต่ 18.00 น.						
1	4 ม.ค. 67	10 ม.ค. 67	1.73	1.73	-	-						0.00	0.00	70.33	-1.73		
2	11 ม.ค. 67	17 ม.ค. 67	1.73	3.46	10	10						1.73	1.73	68.60	-1.73		
3	18 ม.ค. 67	24 ม.ค. 67	2.07	5.53		6	6	6				1.56	3.28	67.05	-2.25		
4	25 ม.ค. 67	31 ม.ค. 67	3.11	8.64		10	8	8				2.25	5.53	64.80	-3.11		
5	1 ก.พ. 67	7 ก.พ. 67	3.11	11.75		-	-	-				0.00	5.53	64.80	-6.22		
6	8 ก.พ. 67	14 ก.พ. 67	3.11	14.86	12	12	12										
7	15 ก.พ. 67	21 ก.พ. 67	3.80	18.66	12	12	10	10									
8	22 ก.พ. 67	28 ก.พ. 67	3.80	22.46	12	12	10	10									
9	29 ก.พ. 67	6 มี.ค. 67	4.84	27.30	12	12	12	10	10								
10	7 มี.ค. 67	13 มี.ค. 67	5.01	32.31	12	12	12	12	10								
11	14 มี.ค. 67	20 มี.ค. 67	6.05	38.36	14	14	14	14	14								
12	21 มี.ค. 67	27 มี.ค. 67	6.05	44.41	14	14	14	14	14								
13	28 มี.ค. 67	3 เม.ย. 67	5.53	49.94	14	14	14	12	10								
14	4 เม.ย. 67	10 เม.ย. 67	5.18	55.12	14	12	12	12	10								
15	11 เม.ย. 67	17 เม.ย. 67	4.67	59.79	12	12	10	10	10							ประเพณีสงกรานต์	
16	18 เม.ย. 67	24 เม.ย. 67	2.76	62.55	12	10	10										
17	25 เม.ย. 67	1 พ.ค. 67	2.59	65.15	10	10	10										
18	2 พ.ค. 67	8 พ.ค. 67	1.73	66.87	10	10											
19	9 พ.ค. 67	15 พ.ค. 67	1.73	68.60	10	10											
20	16 พ.ค. 67	22 พ.ค. 67	0.86	69.47	10												
21	23 พ.ค. 67	29 พ.ค. 67	0.86	70.33	10												
รวม			70.33									5.53					

\*หมายเหตุ - กำหนดการ และปริมาณการระบายน้ำจากเขื่อนแม่งัดฯ อาจปรับเปลี่ยนได้ตามปริมาณน้ำต้นทุนของแม่น้ำปิง  
และความต้องการใช้น้ำทุกภาคส่วนสองฝั่งลำน้ำปิงในแต่ละช่วงเวลา