



**หน่วยคำนวณปริมาณน้ำ
นำเสนอรายงาน
เดือน เมษายน 2567**



สถานีสำรวจปริมาณน้ำ เพื่อจัดทำสารสนเทศน้ำทำประจำปี ปีนี้ 2567 จำนวน 64 สถานี

ลุ่มน้ำปิง 27 สถานี

1. สถานี P.1	แม่น้ำปิง	สะพานนารัฐ	อ. เมือง	จ. เชียงใหม่	15. สถานี P.79	น้ำแม่กวง	บ้านแม่หวาน	อ. ดอยสะเก็ด	จ. เชียงใหม่
2. สถานี P.4A	น้ำแม่แดง	บ้านแม่แดง	อ. แม่แดง	จ. เชียงใหม่	16. สถานี P.80	น้ำแม่ลาย	บ้านโป่งดิน	อ. ดอยสะเก็ด	จ. เชียงใหม่
3. สถานี P.5	น้ำแม่กวง	สะพานท่านาง	อ. เมือง	จ. ลำพูน	17. สถานี P.81	น้ำแม่กวง	บ้านโป่ง	อ. สันกำแพง	จ. เชียงใหม่
4. สถานี P.14A	น้ำแม่แจ่ม	สะพานท่าข้าม	อ. จอมทอง	จ. เชียงใหม่	18. สถานี P.82	น้ำแม่วาง	บ้านสบวิน	อ. แม่วาง	จ. เชียงใหม่
5. สถานี P.20	แม่น้ำปิง	บ้านเชียงดาว	อ. เชียงดาว	จ. เชียงใหม่	19. สถานี P.84	น้ำแม่วาง	บ้านพันตน	อ. แม่วาง	จ. เชียงใหม่
6. สถานี P.21	น้ำแม่ริม	บ้านเหมืองผ่า	อ. แม่ริม	จ. เชียงใหม่	20. สถานี P.85	น้ำแม่ลี	บ้านห้วยแก้ว	อ. บ้านโฮ้ง	จ. ลำพูน
7. สถานี P.24D	น้ำแม่กลาง	บ้านหลวงใต้	อ. จอมทอง	จ. เชียงใหม่	21. สถานี P.86	น้ำแม่ออน	บ้านโห่ง	อ. สันกำแพง	จ. เชียงใหม่
8. สถานี P.56A	น้ำแม่จืด	บ้านสหกรณ์ร่มเกล้า	อ. พร้าวก	จ. เชียงใหม่	22. สถานี P.87	น้ำแม่ทา	บ้านป่าซาง	อ. ป่าซาง	จ. ลำพูน
9. สถานี P.67	แม่น้ำปิง	บ้านแม่แต	อ. สันทราย	จ. เชียงใหม่	23. สถานี P.91	น้ำแม่ชอด	บ้านสันปูเลย	อ. พร้าวก	จ. เชียงใหม่
10. สถานี P.71A	น้ำแม่ชาน	บ้านกลาง	อ. สันป่าตอง	จ. เชียงใหม่	24. สถานี P.92	น้ำแม่แดง	บ้านเมืองก๊ิด	อ. แม่แดง	จ. เชียงใหม่
11. สถานี P.73A	แม่น้ำปิง	บ้านสบแปะ	อ. จอมทอง	จ. เชียงใหม่	25. สถานี P.92A	น้ำแม่แดง	บ้านห้วยป่าซาง	อ. แม่แดง	จ. เชียงใหม่
12. สถานี P.75	แม่น้ำปิง	บ้านช่อแล	อ. แม่แดง	จ. เชียงใหม่	26. สถานี P.93	น้ำแม่ริม	บ้านสลวงนอก	อ. แม่ริม	จ. เชียงใหม่
13. สถานี P.76	น้ำแม่ลี	บ้านแม่ฮิฮ	อ. ลี้	จ. ลำพูน	27. สถานี P.103	แม่น้ำปิง	สะพานวงแหวนรอบ3	อ. เมือง	จ. เชียงใหม่
14. สถานี P.77	น้ำแม่ทา	บ้านสบแม่สะปาด	อ. แม่ทา	จ. ลำพูน					



ลุ่มน้ำวัง 10 สถานี

1.	สถานี	W.1C	แม่น้ำวัง	สะพานเสตุวาริ	อ. เมือง	จ. ลำปาง
2.	สถานี	W.3A	แม่น้ำวัง	บ้านดอนชัย	อ. เกิน	จ. ลำปาง
3.	สถานี	W.10B	แม่น้ำวัง	บ้านดอนมูล	อ. เมือง	จ. ลำปาง
4.	สถานี	W.16A	แม่น้ำวัง	บ้านไฮ	อ. แจ้ห่ม	จ. ลำปาง
5.	สถานี	W.17	น้ำแม่สอย	บ้านหนองนา	อ. แจ้ห่ม	จ. ลำปาง
6.	สถานี	W.20	น้ำแม่ต๋อย	บ้านท่าล้อ	อ. เมือง	จ. ลำปาง
7.	สถานี	W.21	แม่น้ำวัง	บ้านท่าเตื่อ	อ. เมือง	จ. ลำปาง
8.	สถานี	W.22	น้ำแม่อาจ	บ้านวังพร้าว	อ. เกาะคา	จ. ลำปาง
9.	สถานี	W.25	แม่น้ำวัง	บ้านร่องเคาะ	อ. วังเหนือ	จ. ลำปาง
10.	สถานี	W.26	ห้วยแม่ตำ	บ้านเมืองมาย	อ. แจ้ห่ม	จ. ลำปาง



ลุ่มน้ำยม 11 สถานี

1. สถานี	Y.1C	แม่น้ำยม	บ้านน้ำโค้ง	อ.เมือง	จ.แพร่
2. สถานี	Y.13A	น้ำยาว	บ้านหลวงเหนือ	อ.ยาว	จ.ลำปาง
3. สถานี	Y.20	แม่น้ำยม	บ้านห้วยสัก	อ.สอง	จ.แพร่
4. สถานี	Y.24	น้ำปี	บ้านมาง	อ.เชียงใหม่	จ.พะเยา
5. สถานี	Y.30	ห้วยโป่ง	บ้านโป่ง	อ.ยาว	จ.ลำปาง
6. สถานี	Y.31	แม่น้ำยม	บ้านทุ่งหนอง	อ.เชียงใหม่	จ.พะเยา
7. สถานี	Y.34	น้ำแม่หลาย	บ้านแม่หลาย	อ.เมือง	จ.แพร่
8. สถานี	Y.36	น้ำควร	บ้านป่าคา	อ.ปง	จ.พะเยา
9. สถานี	Y.37	แม่น้ำยม	บ้านวังซัน	อ.วังซัน	จ.แพร่
10. สถานี	Y.38	น้ำแม่คำมี	บ้านแม่คำมีตำหนักธรรม	อ.หนองม่วงไข่	จ.แพร่
11. สถานี	Y.65	น้ำปี	บ้านพีใต้	อ.บ้านหลวง	จ.น่าน



ลุ่มน้ำน่าน 6 สถานี

1	สถานี	N.1	แม่น้ำน่าน	หน้าสำนักงานป่าไม้	อ. เมือง	จ. น่าน
2	สถานี	N.13A	แม่น้ำน่าน	บ้านไผ่งาม	อ. เวียงสา	จ. น่าน
3	สถานี	N.49	น้ำยาว	บ้านน้ำยาว	อ. ปัว	จ. น่าน
4	สถานี	N.64	แม่น้ำน่าน	บ้านผาขวาง	อ. เมือง	จ. น่าน
5	สถานี	N.65	ห้วยน้ำยาว	บ้านปางสา	อ. ท่าวังผา	จ. น่าน
6	สถานี	N.75	น้ำว้า	สะพานท่าลี่	อ. เวียงสา	จ. น่าน



ลุ่มน้ำโขงเหนือ 9 สถานี

1	สถานี	G.4	น้ำแม่กรณ์	บ้านปางริมกรณ์	อ. เมือง	จ. เชียงราย
2	สถานี	G.8	น้ำแม่ลาว	บ้านต้นยาง	อ. แม่ลาว	จ. เชียงราย
3	สถานี	G.9	น้ำแม่สรวย	บ้านกระเหรียงทุ่งพร้าว	อ. แม่สรวย	จ. เชียงราย
4	สถานี	G.10	น้ำแม่ลาว	บ้านหนองผ่า	อ. แม่สรวย	จ. เชียงราย
5	สถานี	G.11	น้ำแม่ลาว	บ้านดอนสลี	อ. แม่สรวย	จ. เชียงราย
6	สถานี	I.14	น้ำอิง	บ้านน้ำอิง	อ. ขุนตาล	จ. เชียงราย
7	สถานี	I.17	น้ำอิง	บ้านเจดีย์งาม	อ. เมือง	จ. พะเยา
8	สถานี	Kh.72	น้ำแม่คำ	บ้านแม่คำหลักเจ็ด	อ. แม่จัน	จ. เชียงราย
9	สถานี	Kh.89	น้ำแม่จัน	บ้านหัวสะพาน	อ. แม่จัน	จ. เชียงราย

ลุ่มน้ำสาละวิน 1 สถานี

1	สถานี	Sw.5A	น้ำปาย	บ้านท่าโป่งแดง	อ. เมือง	จ. แม่ฮ่องสอน
---	-------	-------	--------	----------------	----------	---------------



สถานีสำรวจปริมาณน้ำเฉพาะกิจ เพื่อติดตามสถานการณ์น้ำ จำนวน 18 สถานี

1	สถานี	P.64	น้ำแม่ตื่น	บ้านหลวง	อ.อมก๋อย	จ.เชียงใหม่
2	สถานี	P.65	น้ำแม่แตง	บ้านม่วงป๋อก	อ.เวียงแหง	จ.เชียงใหม่
3	สถานี	P.94	น้ำแม่แจ่ม	บ้านเจียง	อ.แม่แจ่ม	จ.เชียงใหม่
4	สถานี	P.104	แม่น้ำปิง	บ้านเกาะกลาง	อ.สารภี	จ.เชียงใหม่
5	สถานี	P.105	น้ำแม่ขนาด	บ้านแม่ขนาด	อ.แม่ทา	จ.ลำพูน
6	สถานี	W.6B	แม่น้ำวัง	บ้านหลาย	อ.สบปราบ	จ.ลำปาง
7	สถานี	Y.66	แม่น้ำยม	บ้านวังดิน	อ.สอง	จ.แพร่
8	สถานี	Y.67	แม่น้ำยม	บ้านหนูนไต้	อ.สอง	จ.แพร่
9	สถานี	N.63	น้ำแหง	บ้านหัวเมือง	อ.น่าน้อย	จ. น่าน
10	สถานี	N.86	แม่น้ำน่าน	บ้านหนองแดง	อ.เวียงกลาง	จ. น่าน
11	สถานี	N.87	น้ำมวบ	บ้านภูแยง	อ.สันติสุข	จ. น่าน
12	สถานี	N.88	น้ำสา	บ้านกลาง	อ.เวียงสา	จ. น่าน
13	สถานี	G.2A	น้ำแม่กก	บ้านกกไถ่	อ.เมือง	จ.เชียงราย
14	สถานี	G.8A	น้ำแม่ลาว	บ้านกกไถ่	อ.เมือง	จ.เชียงราย
15	สถานี	G.12	น้ำฝาง	บ้านใหม่ริมฝาง	อ. ฝาง	จ.เชียงใหม่
16	สถานี	G.13	น้ำฝาง	สะพานแม่ข่า	อ.ไชยปราการ	จ.เชียงใหม่
17	สถานี	G.14	แม่ฝาง	สะพานบ้านคายน	อ.แม่อาว	จ.เชียงใหม่
18	สถานี	L1	น้ำอิง	สถานีประมง	อ.เมือง	จ.พะเยา

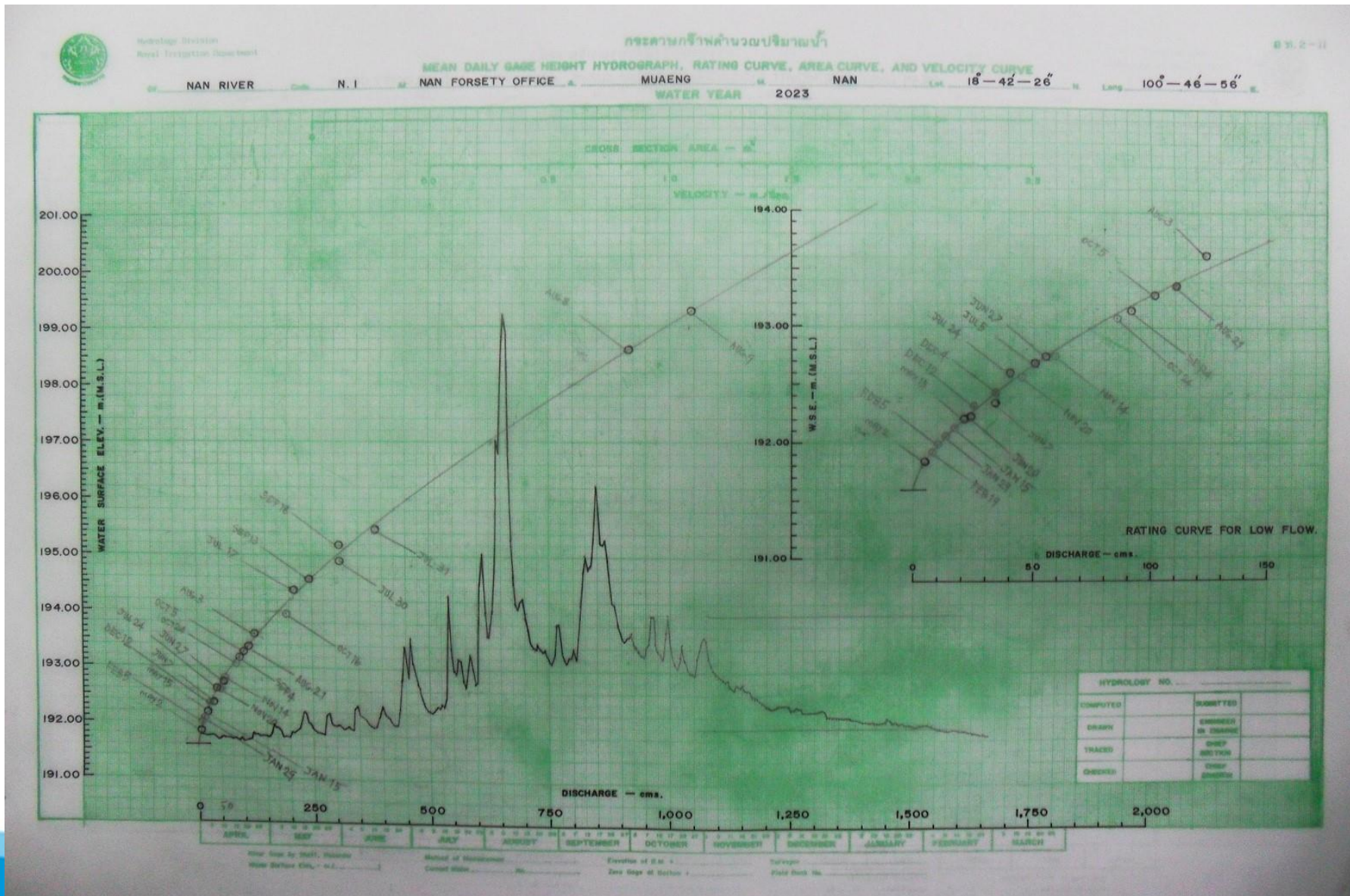


งานนำเสนอ

เดือน เมษายน 2567




ทำการลาก Rating Curve ปีน้ำ 2566 ได้แล้วเสร็จ จำนวน 64 สถานี





จัดทำข้อมูล อท38 ปีหน้า 2566 ได้แล้วเสร็จ จำนวน 64 สถานี

Hydrology Division
Royal Irrigation Department
H.38

 **อท.38**

RATING TABLE


Rating Table for Rating Curve No. _____ from _____ to _____
Name of Stream _____ River System _____ Station _____
Province _____ Region _____ Code N.1 / 2022

Gage Height m.(msl.)	Discharge cms.	Difference cms.	Gage Height m.(msl.)	Discharge cms.	Difference cms.	Gage Height m.(msl.)	Discharge cms.	Difference cms.	Gage Height m.(msl.)	Discharge cms.	Difference cms.	Gage Height m.(msl.)	Discharge cms.	Difference cms.
191.00			191.20			191.40			191.60	0.00		191.80	3.60	
.01			.01			.01			.01			.01		
.02			.02			.02			.02			.02		
.03			.03			.03			.03			.03		
.04			.04			.04			.04			.04		
.05			.05			.05			.05	1.30		.05	2.90	
.06			.06			.06			.06			.06		
.07			.07			.07			.07			.07		
.08			.08			.08			.08			.08		
.09			.09			.09			.09			.09		
191.10			191.30			191.50			191.70	1.30		191.90	6.50	
.11			.11			.11			.11			.11		
.12			.12			.12			.12			.12		
.13			.13			.13			.13			.13		
.14			.14			.14			.14			.14		
.15			.15			.15			.15	2.30		.15	4.50	
.16			.16			.16			.16			.16		
.17			.17			.17			.17			.17		
.18			.18			.18			.18			.18		
.19			.19			.19			.19			.19		
									192.00	11.00				

ZG. 192.200 m. (M.S.L.) แผนที่ 1

Computed by Aungoon / 16 Aug 2022 Checked by _____

Hydrology Division
Royal Irrigation Department
H.38

 **อท.38**

RATING TABLE

Rating Table for Rating Curve No. _____ from _____ to _____
Name of Stream _____ River System _____ Station _____
Province _____ Region _____ Code N.1 / 2022

Gage Height m.(msl.)	Discharge cms.	Difference cms.	Gage Height m.(msl.)	Discharge cms.	Difference cms.	Gage Height m.(msl.)	Discharge cms.	Difference cms.	Gage Height m.(msl.)	Discharge cms.	Difference cms.	Gage Height m.(msl.)	Discharge cms.	Difference cms.
192.00	11.00		192.20	21.90		192.40	34.00		192.60	47.60		192.80	63.00	
.01			.01			.01			.01			.01		
.02			.02			.02			.02			.02		
.03			.03			.03			.03			.03		
.04			.04			.04			.04			.04		
.05			.05			.05			.05	5.20		.05	6.10	
.06			.06			.06			.06			.06		
.07			.07			.07			.07			.07		
.08			.08			.08			.08			.08		
.09			.09			.09			.09			.09		
192.10	16.20		192.30	28.00		192.50	40.20		192.70	55.10		192.90	71.00	
.11			.11			.11			.11			.11		
.12			.12			.12			.12			.12		
.13			.13			.13			.13			.13		
.14			.14			.14			.14			.14		
.15			.15			.15			.15	5.70		.15	6.00	
.16			.16			.16			.16			.16		
.17			.17			.17			.17			.17		
.18			.18			.18			.18			.18		
.19			.19			.19			.19			.19		
									193.00	79.50				

ZG. 192.200 m. (M.S.L.) แผนที่ 2

Computed by Aungoon / 16 Aug 2022 Checked by _____



จัดทำข้อมูลการสำรวจปริมาณน้ำ อท1.-02 ปีน้ำ 2566 ได้แล้วเสร็จ จำนวน 64 สถานี

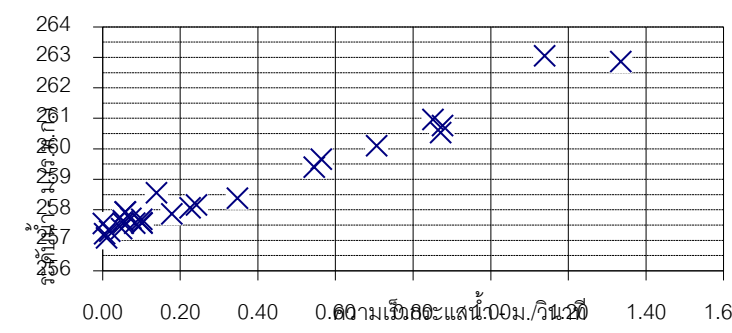
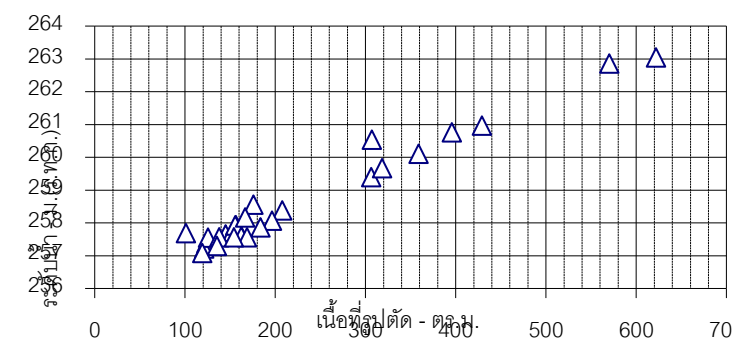
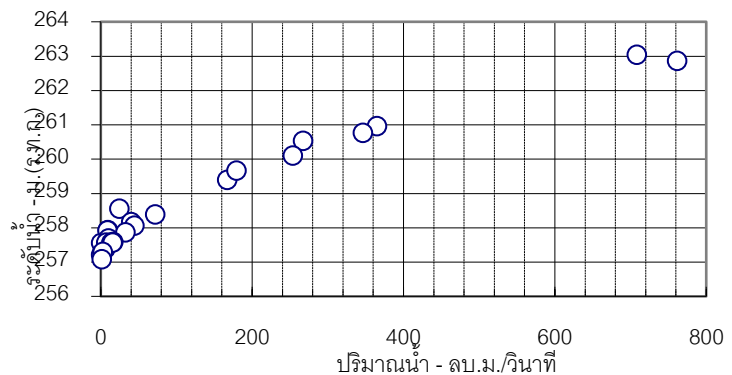
สำนักบริหารจัดการน้ำและอุทกวิทยา
กรมชลประทาน

อ.ท. 1-02

ตารางแสดงสถิติการสำรวจปริมาณน้ำ

แม่น้ำ ชิง สถานี บ้านสบแปะ รหัส P.73A
ตำบล สบแปะ อำเภอ จอมทอง จังหวัด เชียงใหม่
ราคาทุนย่นสาระดับ 257.660 ม.(ร.ท.ก.) ปีน้ำ 2566 (2023)

วันที่	ระดับน้ำ ม.(ร.ต.ม.)	ระดับน้ำ ม.(ร.ท.ก.)	เวลาเริ่ม สำรวจ	เวลาสำรวจ เสร็จสิ้น	ความกว้าง ฝายน้ำ	เนื้อที่รูปตัด ตร.ม.	ความเร็วเฉลี่ย ม./วินาที	ปริมาณน้ำ ลบ.ม./วินาที	หมายเหตุ
07 เม.ย. 2566	-0.02	257.646	14:05	14:42	76.00	145.140	0.053	7.689	River Ray
25 เม.ย. 2566	-0.28	257.386	14:20	14:43	75.00	123.80	0.049	6.123	"
10 พ.ค. 2566	0.89	258.556	14:35	14:56	80.00	175.77	0.139	24.445	"
24 พ.ค. 2566	0.06	257.726	14:00	14:39	76.00	152.75	0.073	11.108	"
07 มิ.ย. 2566	-0.45	257.216	14:30	14:50	79.64	121.13	0.005	0.554	"
19 มิ.ย. 2566	-0.11	257.556	13:39	13:49	77.98	125.40	0.002	0.251	"
06 ก.ค. 2566	0.27	257.936	14:00	14:36	79.00	156.36	0.059	9.178	"
25 ก.ค. 2566	0.26	257.926	14:12	14:20	79.00	155.54	0.058	9.093	"
09 ส.ค. 2566	1.73	259.396	13:10	13:26	84.48	306.34	0.545	166.938	"
10 ส.ค. 2566	2.00	259.666	13:02	13:15	89.19	318.51	0.563	179.269	"
03 ก.ย. 2566	3.30	260.966	13:25	13:43	90.39	429.11	0.851	365.025	"
06 ก.ย. 2566	3.10	260.766	14:00	14:15	88.32	395.54	0.876	346.396	"
17 ก.ย. 2566	5.38	263.046	14:24	14:38	100.57	622.01	1.139	708.359	"
02 ต.ค. 2566	5.20	262.866	11:24	11:39	91.60	570.17	1.335	761.374	"
05 ต.ค. 2566	2.87	260.536	12:40	13:05	86.00	307.14	0.871	267.382	"
25 ต.ค. 2566	2.44	260.106	14:41	14:48	85.50	358.88	0.706	253.511	"
21 พ.ย. 2566	0.72	258.386	13:34	13:43	77.48	207.69	0.347	72.071	"
28 พ.ย. 2566	0.50	258.166	13:42	14:12	79.00	166.61	0.242	40.317	"
08 ธ.ค. 2566	0.40	258.066	13:47	14:05	84.67	196.42	0.225	44.291	"
19 ธ.ค. 2566	0.20	257.866	11:49	12:05	78.19	183.78	0.178	32.703	"
08 ม.ค. 2567	0.02	257.686	13:27	14:13	76.00	101.04	0.101	10.196	"
17 ม.ค. 2567	-0.10	257.566	15:00	15:41	76.00	137.98	0.053	7.336	"
09 ก.พ. 2567	-0.08	257.586	12:45	13:00	76.00	162.48	0.101	16.417	"
19 ก.พ. 2567	-0.10	257.566	13:30	13:40	85.40	168.66	0.083	14.010	"
28 ก.พ. 2567	-0.10	257.566	13:02	13:32	76.00	154.18	0.102	15.678	"
07 มี.ค. 2567	-0.37	257.296	13:10	13:40	74.00	135.47	0.018	2.382	"





จบการนำเสนอ