



กรมชลประทาน

กระทรวงเกษตรและสหกรณ์

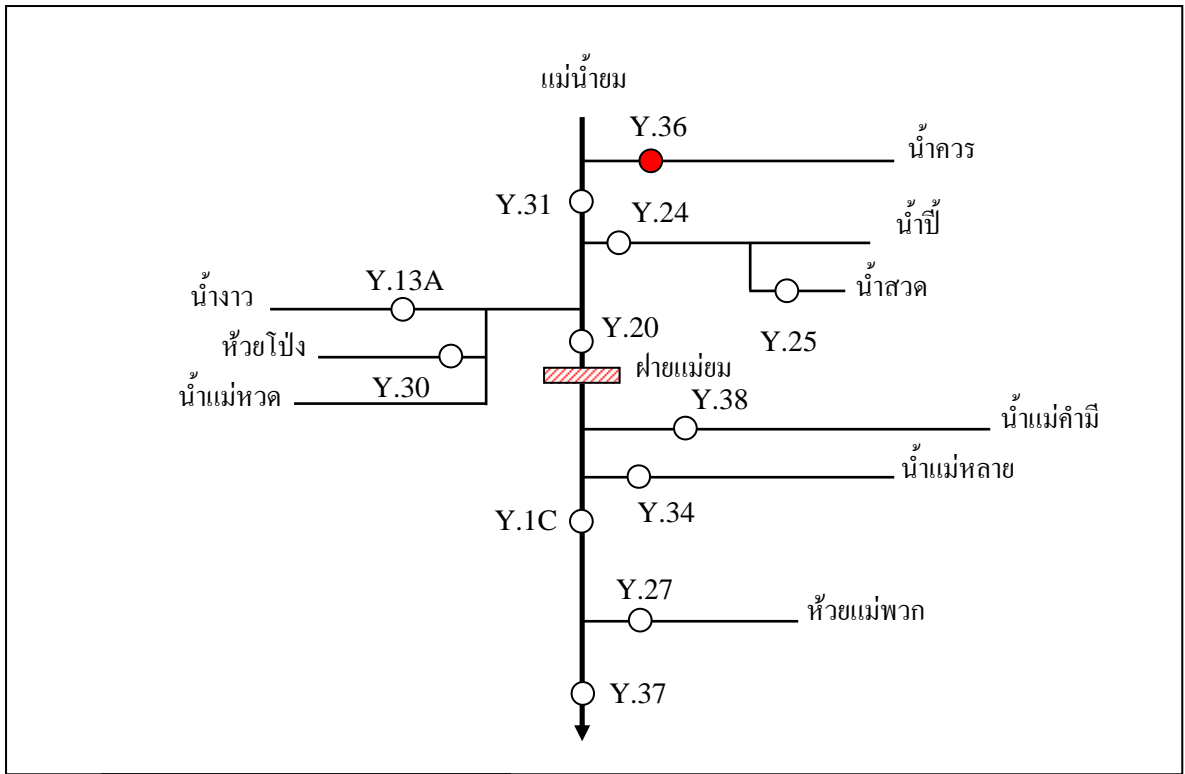
ประวัติสถานี

สถานีสำรวจอุทกวิทยาน้ำควร (Y.36)

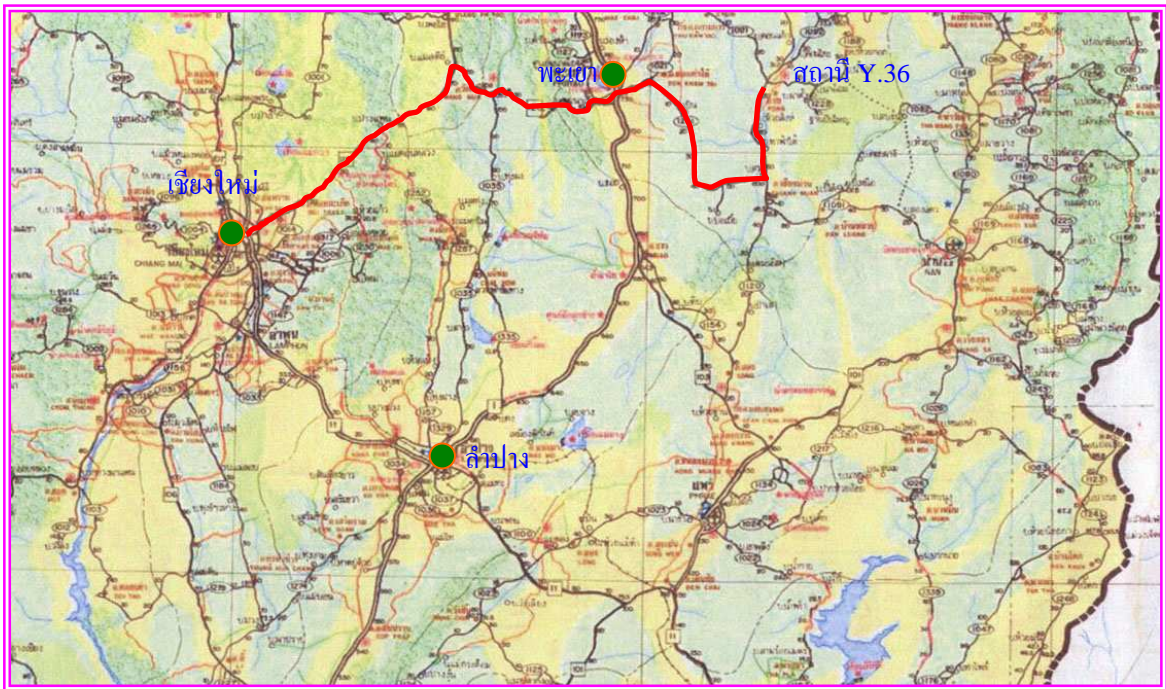
บ้านป่าคา อ.ปง จ.พะเยา

ศูนย์อุทกวิทยาและบริหารน้ำภาคเหนือตอนบน

สำนักอุทกวิทยาและบริหารน้ำ



แผนผังลุ่มน้ำยม



แผนผังสังเขปการเดินทางไปสถานี

2. ลักษณะภูมิประเทศ ที่ราบลุ่ม ที่ราบเชิงเขา ทุ่งนา ภูเขา

3. ลักษณะลำน้ำ

เหนือแนวสำรวจ ลักษณะลำน้ำ

ลำน้ำตรง ประมาณ 300 เมตร

ท้ายแนวสำรวจ ลักษณะลำน้ำ

ลำน้ำตรง ประมาณ 300 เมตร



4. ลักษณะท้องน้ำ กรวด หิน ทราย

5. รูปร่างลำน้ำเป็นรูป ตัว U ตัว V กว้างประมาณ 80 เมตร

ระดับตลิ่งฝั่งซ้าย 308.376 ม. (ร.ท.ก.) มีลักษณะ ตลิ่งชันมีวัชพืชปกคลุม

ระดับตลิ่งฝั่งขวา 308.406 ม. (ร.ท.ก.) มีลักษณะ ตลิ่งชันมีวัชพืชปกคลุม

6. ความลาดชัน 1 : 412

7. ความสูงท้องน้ำเทียบกับระดับน้ำทะเล 299.685 ม. (ร.ท.ก.)

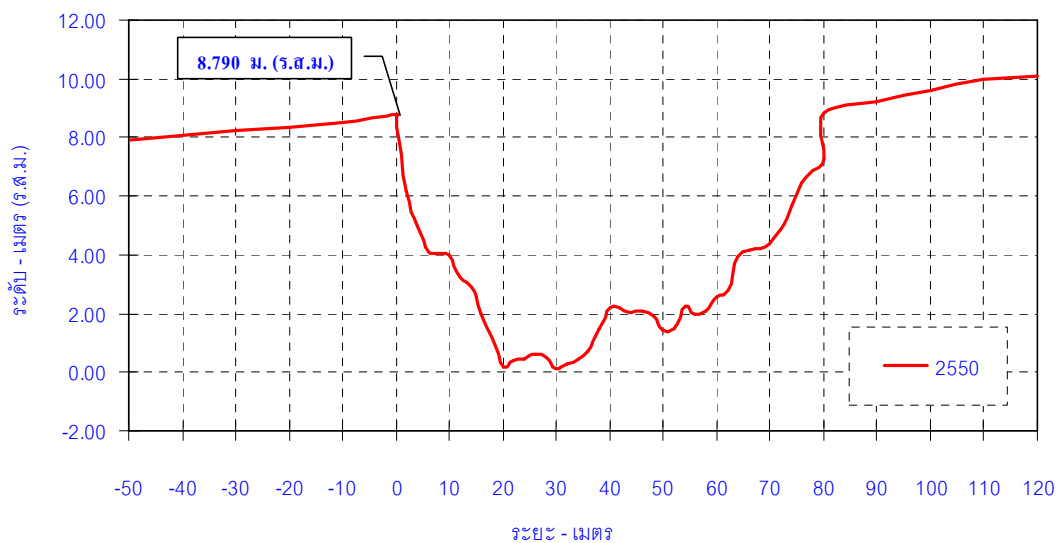
8. สิ่งกีดขวาง

เหมือง อยู่ - แนวสำรวจ - เมตร

ฝาย อยู่ - แนวสำรวจ - เมตร

เขื่อน อยู่ - แนวสำรวจ - เมตร

อื่นๆ.....



9. หมุดหลักฐาน ชั่วคราว ถาวร ชนิด มาตรฐานทองเหลือง ขนาด 30 X 30 ซม.
 ตั้งอยู่ที่ บ้านพนักงานอ่านระดับน้ำ ฟัง ขวา ของลำน้ำ
 ราคา 308.764 ม. (ร.ท.ก.) สถานที่ใกล้เคียง -



10. การโยจราคาระดับเป็น ร.ท.ก.

จากหน่วยงาน - อำเภอ -
 จังหวัด -
 ราคาที่โยจจากหน่วยงาน - ม.(ร.ท.ก.) เมื่อวันที่ -

11. เสาระดับ จำนวน 4 ต้น รวม 9.00 เมตร
 ต้นที่ 4 เป็น ไม้ ตัดแผ่น 7.00 เมตร ถึง 9.00 เมตร ทาสี -

หมายเหตุ (เสาไม้ใช้ขนาด 6" x 6" หรือ 6" x 8" , เสาคสล. 0.15 x 0.20 ม.)

12. แผ่นระดับติดตอม่อสะพาน

ตอม่อที่ 1 ตัดแผ่น	0.00	เมตร ถึง	2.00	เมตร
ตอม่อที่ 2 ตัดแผ่น	2.00	เมตร ถึง	4.00	เมตร
ตอม่อที่ 3 ตัดแผ่น	4.00	เมตร ถึง	7.00	เมตร



13. ศูนย์เสาระดับ ราคา 299.586 ม. (ร.ส.ม.)

14. เครื่องวัดระดับน้ำอัตโนมัติ

ยี่ห้อ - หมายเลข No. -
ติดตั้งเมื่อ เดือน - พ.ศ. -

15. เริ่มทำการสำรวจระดับน้ำเมื่อ พ.ศ. 2540

16. เครื่องมือตรวจวัดทางโทรมาตร

ลำดับ	รายการ	จำนวน	หน่วย	ยี่ห้อ	รุ่น	S/N
1	Tipping Bucket Rainauge	-	-	-	-	-
2	Water Level Gauge Float Type	-	-	-	-	-
3	Remote Terminal Unit	-	-	-	-	-
	G18 Modem GSM/GPRS	-	-	-	-	-
	16 DI Module	-	-	-	-	-
	8 AI Module	-	-	-	-	-
	220 VAC Power Supply	-	-	-	-	-
4	Surge Protection Devices	-	-	-	-	-
5	UPS	-	-	-	-	-
6	AC Volt Transducer for Power Fail Detector Relay	-	-	-	-	-
7	Door Switch	-	-	-	-	-

17. พนักงานอ่านระดับน้ำ ชื่อ นายด่วน ถาวะดี

บ้านเลขที่ 82 หมู่ 3 ตำบล ควรร อำเภอบึง จังหวัด พะเยา
รหัสไปรษณีย์ 56140 หมายเลขโทรศัพท์ 084-7403327
เลขบัญชีธนาคาร 05-4204-20-032901-0

18 บ้านพนักงาน อยู่ห่างจากสถานีประมาณ 5 เมตร

19 เริ่มทำการสำรวจปริมาณน้ำเมื่อ พ.ศ. 2540

แบบหน่วย ประจำ เคลื่อนที่

20. เริ่มทำการสำรวจจุดเมื่อ - พ.ศ. -

21. ขนาดของคอกอตุ กว้าง - เมตร ยาว - เมตร

ประกอบด้วย หม้อวัดน้ำฝน ธรรมดา จำนวน - ใบ

เครื่องวัดน้ำฝนอัตโนมัติ ยี่ห้อ - หมายเลข -

เครื่องวัดอุณหภูมิ ยี่ห้อ -

เครื่องวัดการระเหย -ถังแพน หมายเลข -

-Hook gage หมายเลข - Stalling well หมายเลข -

เครื่องวัดกระแสลม ยี่ห้อ - หมายเลข -

22. บ้านพักและที่ทำการ เช่า ปลุกสร้าง

ลักษณะ ชั้นเดียว สองชั้น

เช่าเมื่อ - เลขที่ -

ปลุกสร้างเมื่อ - เลขที่ -