



กรมชลประทาน

กระทรวงเกษตรและสหกรณ์

ประวัติสถานี

สถานีสำรวจอุทกวิทยา น้ำแม่กวาง

ต. ดั่นธง อ. เมือง จ. ลำพูน

ศูนย์อุทกวิทยาและบริหารน้ำภาคเหนือตอนบน
สำนักอุทกวิทยาและบริหารน้ำ
มีนาคม 2557

ประวัติสถานี

รหัส P.5A

1.ที่ตั้ง

แม่น้ำ แม่กวัง สะพาน - ตำบล ดั่นธง
อำเภอ เมือง จังหวัด ลำพูน

พิกัด

LAT 18° 32' 31" N.° LONG 98° 58' 20" E.°

แผนที่ระวาง 4746-II แผนที่ 91

พื้นที่รับน้ำ 1,740 ตารางกิโลเมตร

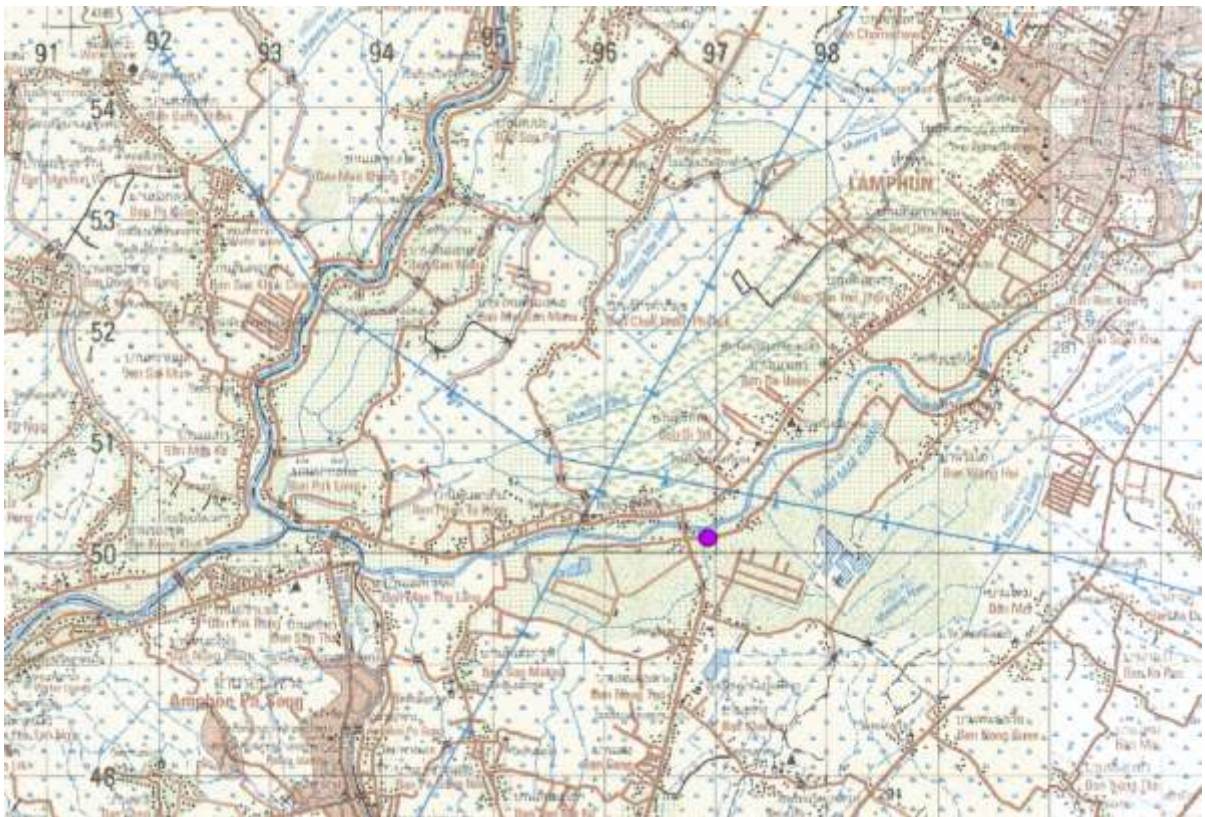
ความยาวจากต้นน้ำถึงสถานีสำรวจ 119.2 กิโลเมตร

เปิดเพื่อจุดประสงค์ พัฒนาแหล่งน้ำ บริหารจัดการน้ำ

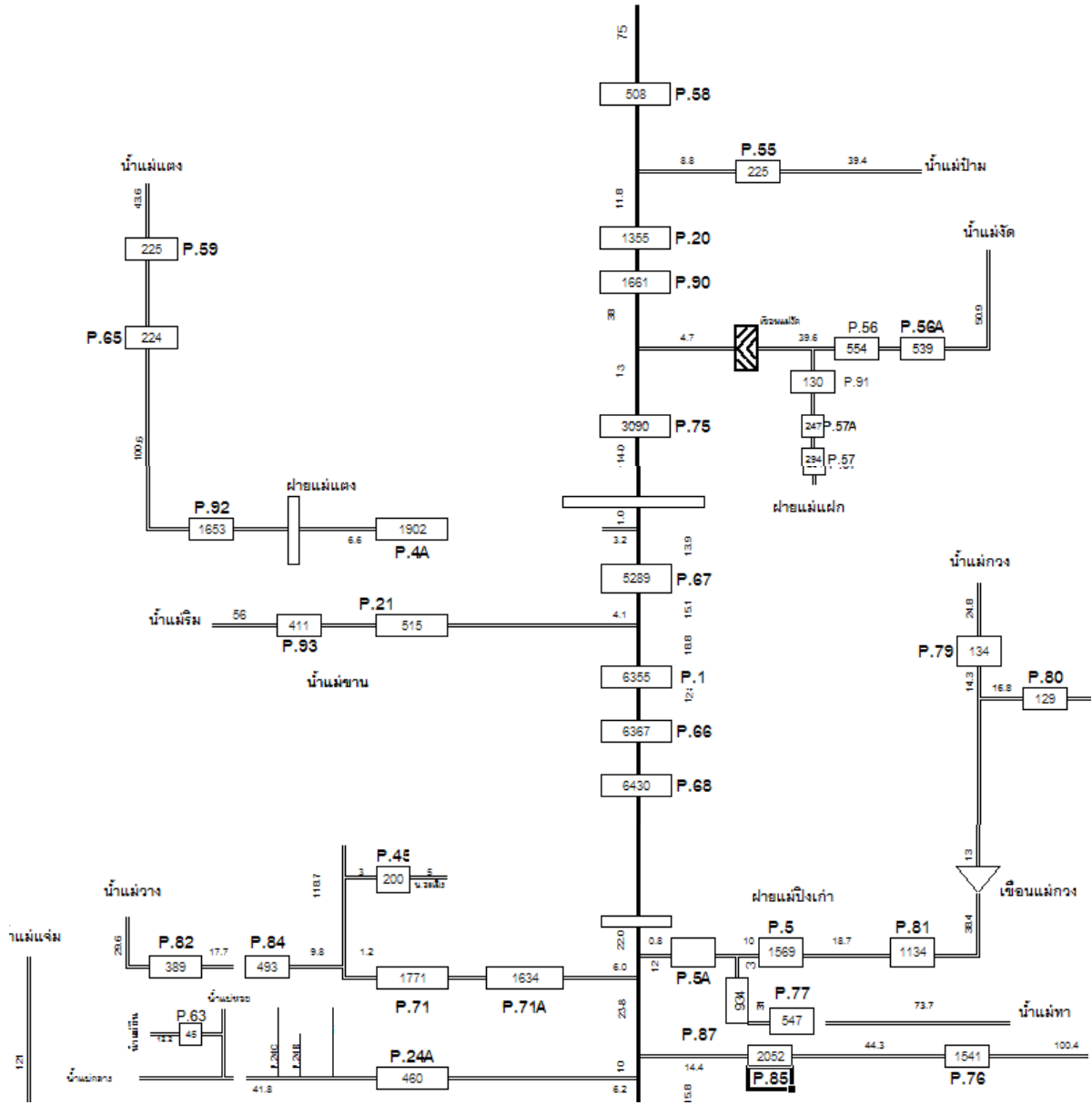
เตือนภัยน้ำท่วม งานวิจัยลุ่มน้ำ

กำหนดที่ตั้งหน่วยสำรวจโดย นายธาดา สุระปทุมพันธ์ ตำแหน่ง -
เมื่อ พ.ศ.2536

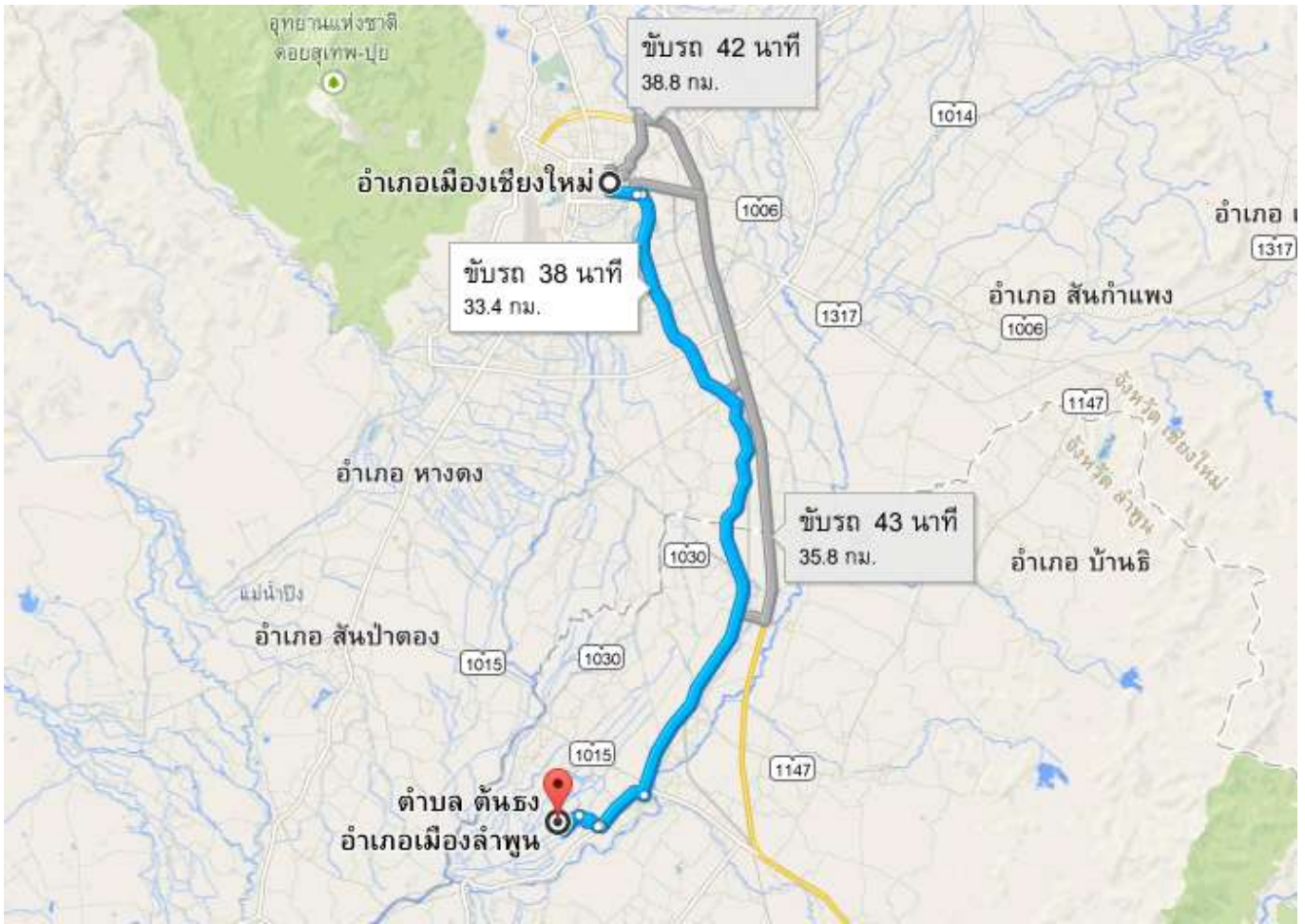
ที่ตั้งสถานีจากแผนที่ 1:50000



แม่น้ำปิง



แผนผังลุ่มน้ำปิง



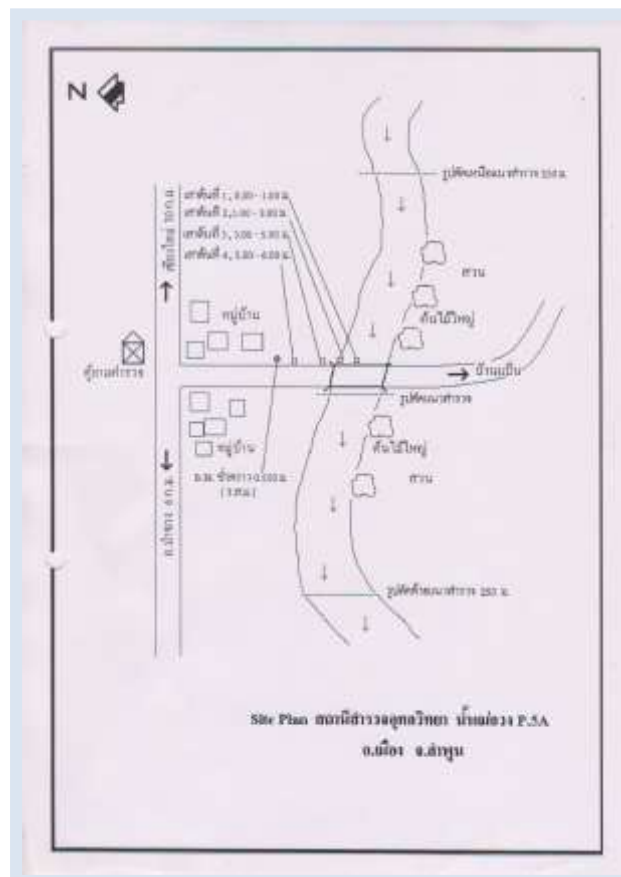
แผนที่สังเขปการเดินทางไปสถานี

2. ลักษณะภูมิประเทศ ที่ราบลุ่ม ที่ราบเชิงเขา หุบเขา ภูเขา

3. ลักษณะลำน้ำ

เหนือแนวสำรวจ ลักษณะลำน้ำ ลำน้ำ ตรง ประมาณ 150 เมตร

ท้ายแนวสำรวจ ลักษณะลำน้ำ ลำน้ำ ตรง ประมาณ 100 เมตร



4. ลักษณะท้องน้ำ กรวด หิน ทราย

5. รูปร่างลำน้ำเป็นรูป ตัว U ตัว V กว้างประมาณ 100 เมตร

ระดับตลิ่งฝั่งซ้าย 2.00 ม.(ร.ส.ม.) มีลักษณะ ลักษณะพื้นที่ เป็นพื้นที่ราบเพาะปลูก เป็นดินร่วน

ระดับตลิ่งฝั่งขวา 2.00 ม.(ร.ส.ม.) มีลักษณะ ลักษณะพื้นที่ เป็นพื้นที่ราบเพาะปลูก เป็นดินร่วน

6. ความลาดชัน 1:485

7. ความสูงท้องน้ำเทียบกับระดับน้ำทะเล - ม.(ร.ท.ก.)

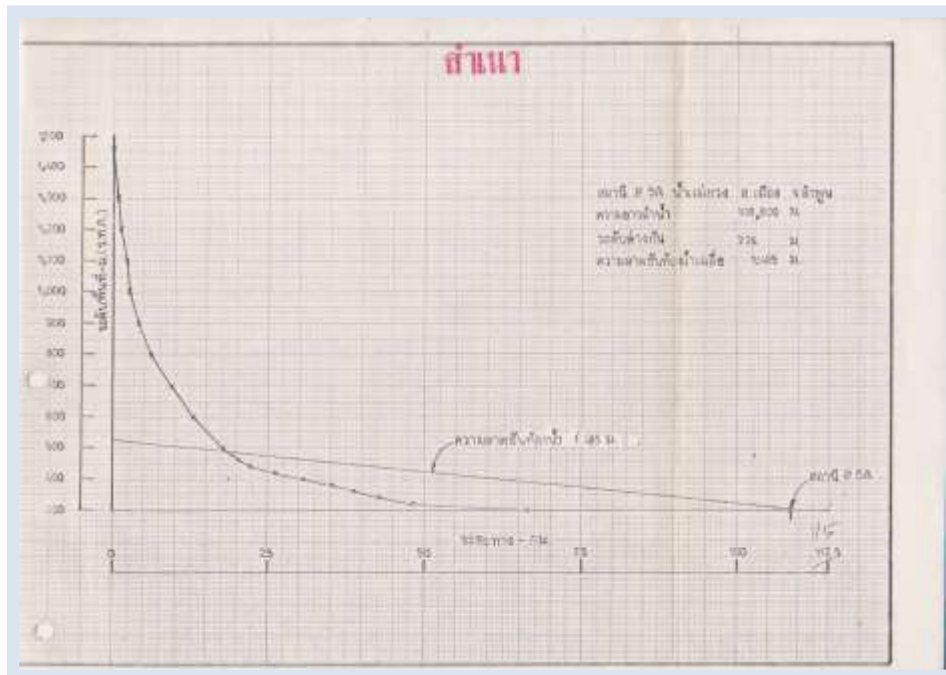
8. สิ่งกีดขวาง

เหมือง อยู่ - แนวสำรวจ - เมตร

ฝาย อยู่ - แนวสำรวจ - เมตร

เขื่อน อยู่ - แนวสำรวจ - เมตร

อื่นๆ -



กราฟรูปตัดขวาง

9. หมุดหลักฐาน ชั่วคราว ถาวร ชนิด หมุดฟุตบอลสะพาน ขนาด - ซม.

ตั้งอยู่ที่ บนฟุตบอลสะพานด้านเหนือหน้า ฝั่ง ขวา ของลำน้ำ

ราคา 6.550 ม.(ร.ส.ม.) สถานที่ใกล้เคียง -

10. การโยงราคาระดับเป็น ร.ท.ก.

จาก ศูนย์เสาระดับ

ราคาที่โยงจากหน่วยงาน - ม.(ร.ท.ก.) เมื่อวันที่ 1 เมษายน 2536

11. เสาระดับ	จำนวน	4	ต้น	รวม	6.00	เมตร	
ต้นที่ 1 เป็น	-	ติดแผ่น	0.00	เมตร	ถึง	1.00	เมตร ทาสี -
ต้นที่ 2 เป็น	-	ติดแผ่น	1.00	เมตร	ถึง	3.00	เมตร ทาสี -
ต้นที่ 3 เป็น	-	ติดแผ่น	3.00	เมตร	ถึง	5.00	เมตร ทาสี -
ต้นที่ 4 เป็น	-	ติดแผ่น	5.00	เมตร	ถึง	6.00	เมตร ทาสี -
ต้นที่ 5 เป็น	-	ติดแผ่น	-	เมตร	ถึง	-	เมตร ทาสี -
ต้นที่ 6 เป็น	-	ติดแผ่น	-	เมตร	ถึง	-	เมตร ทาสี -

หมายเหตุ (เสาไม้ใช้ขนาด - " x - " หรือ - " x - " , เสาคสล - x -)

12. แผ่นระดับติดต่อม่อสะพาน

ต่อม่อที่ 1 ติดแผ่น	-	เมตร ถึง	-	เมตร
ต่อม่อที่ 2 ติดแผ่น	-	เมตร ถึง	-	เมตร
ต่อม่อที่ 3 ติดแผ่น	-	เมตร ถึง	-	เมตร

13. ศูนย์เสาระดับ ราคา 0.000 ม.(ร.ส.ม.)

14. เครื่องวัดระดับน้ำอัตโนมัติ (ไม่มี)

ยี่ห้อ	-	หมายเลข No.	-
ติดตั้งเมื่อ	-	เดือน	- พ.ศ. -

15. เริ่มทำการสำรวจระดับน้ำเมื่อ พ.ศ.

16. เครื่องมือตรวจวัดทางโทรมาตร (ไม่มี)

ลำดับ	รายการ	จำนวน	หน่วย	ยี่ห้อ	รุ่น	S/N

17. พนักงานอ่านระดับน้ำ ชื่อ นายสุวัฒน์ ศรีรัตนะ

 บ้านเลขที่ 1 หมู่ 5 ตำบล ต้นธง อำเภอ เมือง จังหวัด ลำพูน
 รหัสไปรษณีย์ - หมายเลขโทรศัพท์ -
 เลขบัญชีธนาคาร -

18 บ้านพนักงาน อยู่ห่างจากสถานีประมาณ 20.00 เมตร

19 เริ่มทำการสำรวจปริมาณน้ำเมื่อ พ.ศ. 2536

แบบหน่วย ประจำ เคลื่อนที่

20. เริ่มทำการสำรวจอุตุเมื่อ พ.ศ. -

21. ขนาดของคอกอูตุ กว้าง - เมตร ยาว - เมตร

ประกอบด้วย หม้อวัดน้ำฝน ธรรมดา จำนวน - ใบ หมายเลข -

เครื่องวัดน้ำฝนอัตโนมัติ ยี่ห้อ - หมายเลข -

เครื่องวัดอุณหภูมิจัดหุ้ม ยี่ห้อ - หมายเลข -

เครื่องวัดการระเหย - ถังแพน หมายเลข -

- หมายเลข - Stalling well หมายเลข -

เครื่องวัดกระแสลม ยี่ห้อ - หมายเลข -

22. บ้านพักและที่ทำการ เช่า ปลุกสร้าง


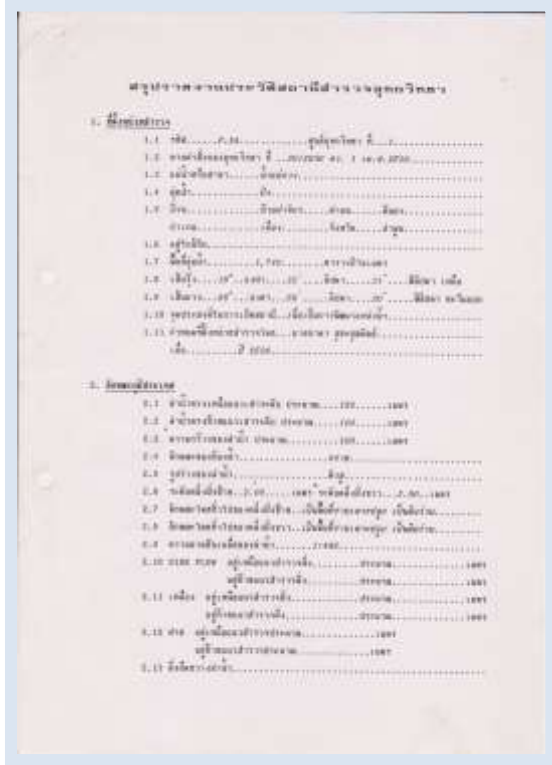
ลักษณะ ชั้นเดียว สองชั้น

เช่าเมื่อ - เลขที่ -

ปลุกสร้างเมื่อ - เลขที่ -

ภาคผนวก

ตำแน่งบัณฑิตสถานี



ส่วน
บันทึกข้อความ

สำนักงาน กุญแจทอง ๕
ที่ : ๒๒๒๒๒๒๒๒ / ๒๒๒๒ ๕๒ ๒๒๒๒๒ ๒๒๒
ถึง : รองอธิบดีกรมที่ดิน กว.๕

เรื่อง : ยื่นขอความเห็นชอบการขออนุญาตใช้ที่ดิน

กุญแจทอง ๕ ขอเสนอขออนุญาตใช้ที่ดินของราชการเป็นพื้นที่
ขนาดที่ดิน จำนวน ๕.๕ ไร่เศษ โดยแบ่งเป็น ๓.๕ ไร่เศษ และ ๒.๐ ไร่เศษ
เพื่อใช้ในการก่อสร้างอาคารสำนักงานของสำนักงาน กว.๕ โดยมีรายละเอียด
ดังนี้ ขอเรียนขอความเห็นชอบจากท่านดังนี้ ๕.๕ ไร่เศษ ๕.๕
ไร่เศษ ๕.๕ ไร่เศษ

(นาย ก. กุญแจทอง)
๒๒๒๒

ส่วน
บันทึกข้อความ : ๒๕๕

สำนักงาน กุญแจทอง ๕
ที่ : ๒๒๒๒๒๒ / ๒๒๒๒ ๕๒ ๒๒๒๒๒ ๒๒๒
ถึง : รองอธิบดีกรมที่ดิน กว.๕

เรื่อง : ยื่นขอความเห็นชอบการขออนุญาตใช้ที่ดิน

กุญแจทอง ๕ ขอเสนอขออนุญาตใช้ที่ดินของราชการเป็นพื้นที่
ขนาดที่ดินของกุญแจทอง ๕ จำนวน ๕.๕ ไร่เศษ โดยมีรายละเอียด
ดังนี้

๑. ขออนุญาตใช้ที่ดิน จำนวน ๕.๕ ไร่เศษ
๑.๑ จำนวน ๕.๕ ไร่เศษ ๕.๕ ไร่เศษ ๕.๕ ไร่เศษ
๑.๒ จำนวน ๕.๕ ไร่เศษ ๕.๕ ไร่เศษ
๒. ขออนุญาตใช้ที่ดิน จำนวน ๕.๕ ไร่เศษ
๒.๑ จำนวน ๕.๕ ไร่เศษ ๕.๕ ไร่เศษ ๕.๕ ไร่เศษ
๒.๒ จำนวน ๕.๕ ไร่เศษ ๕.๕ ไร่เศษ ๕.๕ ไร่เศษ

(นาย ก. กุญแจทอง)
๒๒๒๒

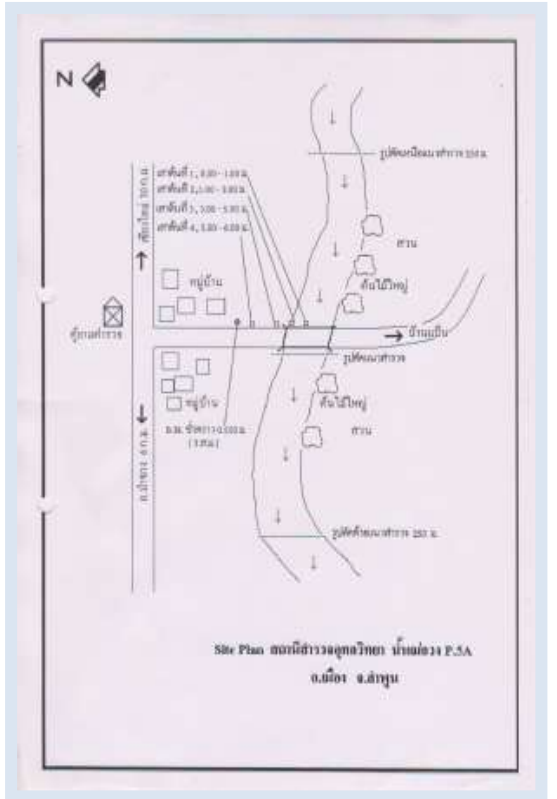
บันทึกข้อความ

สำนักงาน กุญแจทอง ๕
ที่ : ๒๒๒๒๒๒ / ๒๒๒๒ ๕๒ ๒๒๒๒๒ ๒๒๒
ถึง : รองอธิบดีกรมที่ดิน กว.๕

เรื่อง : ยื่นขอความเห็นชอบการขออนุญาตใช้ที่ดิน

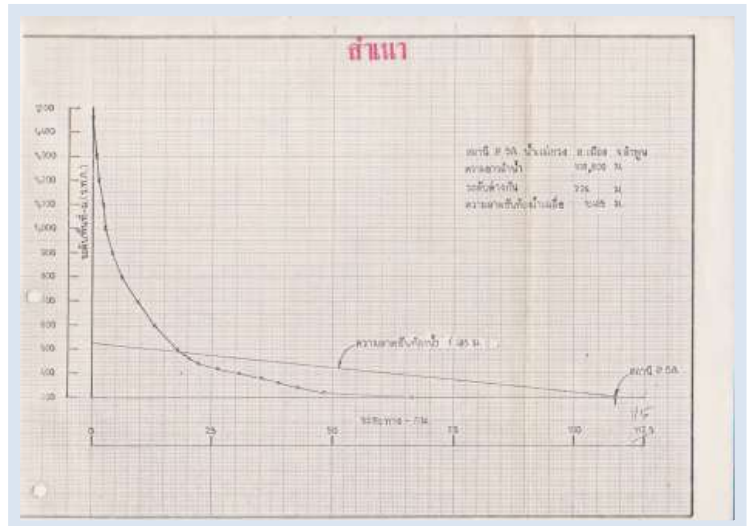
กุญแจทอง ๕ ขอเสนอขออนุญาตใช้ที่ดินของราชการเป็นพื้นที่
ขนาดที่ดินของกุญแจทอง ๕ จำนวน ๕.๕ ไร่เศษ โดยมีรายละเอียด
ดังนี้

(นาย ก. กุญแจทอง)
๒๒๒๒



สถานี ๕.๒.๓. สถานี

วันที่ (ค)	น้ำ (ม)
๑/๑๒	๑
๒/๑๒	๑.๑๒
๓/๑๒	๑.๒๒
๔/๑๒	๑.๓๒
๕/๑๒	๑.๔๒
๖/๑๒	๑.๕๒
๗/๑๒	๑.๖๒
๘/๑๒	๑.๗๒
๙/๑๒	๑.๘๒
๑๐/๑๒	๑.๙๒
๑๑/๑๒	๒.๐๒
๑๒/๑๒	๒.๑๒
๑๓/๑๒	๒.๒๒
๑๔/๑๒	๒.๓๒
๑๕/๑๒	๒.๔๒
๑๖/๑๒	๒.๕๒
๑๗/๑๒	๒.๖๒
๑๘/๑๒	๒.๗๒
๑๙/๑๒	๒.๘๒
๒๐/๑๒	๒.๙๒
๒๑/๑๒	๓.๐๒
๒๒/๑๒	๓.๑๒
๒๓/๑๒	๓.๒๒
๒๔/๑๒	๓.๓๒
๒๕/๑๒	๓.๔๒
๒๖/๑๒	๓.๕๒
๒๗/๑๒	๓.๖๒
๒๘/๑๒	๓.๗๒
๒๙/๑๒	๓.๘๒
๓๐/๑๒	๓.๙๒
๓๑/๑๒	๔.๐๒
๓๒/๑๒	๔.๑๒
๓๓/๑๒	๔.๒๒
๓๔/๑๒	๔.๓๒
๓๕/๑๒	๔.๔๒
๓๖/๑๒	๔.๕๒
๓๗/๑๒	๔.๖๒
๓๘/๑๒	๔.๗๒
๓๙/๑๒	๔.๘๒
๔๐/๑๒	๔.๙๒
๔๑/๑๒	๕.๐๒
๔๒/๑๒	๕.๑๒
๔๓/๑๒	๕.๒๒
๔๔/๑๒	๕.๓๒
๔๕/๑๒	๕.๔๒
๔๖/๑๒	๕.๕๒
๔๗/๑๒	๕.๖๒
๔๘/๑๒	๕.๗๒
๔๙/๑๒	๕.๘๒
๕๐/๑๒	๕.๙๒
๕๑/๑๒	๖.๐๒
๕๒/๑๒	๖.๑๒
๕๓/๑๒	๖.๒๒
๕๔/๑๒	๖.๓๒
๕๕/๑๒	๖.๔๒
๕๖/๑๒	๖.๕๒
๕๗/๑๒	๖.๖๒
๕๘/๑๒	๖.๗๒
๕๙/๑๒	๖.๘๒
๖๐/๑๒	๖.๙๒
๖๑/๑๒	๗.๐๒
๖๒/๑๒	๗.๑๒
๖๓/๑๒	๗.๒๒
๖๔/๑๒	๗.๓๒
๖๕/๑๒	๗.๔๒
๖๖/๑๒	๗.๕๒
๖๗/๑๒	๗.๖๒
๖๘/๑๒	๗.๗๒
๖๙/๑๒	๗.๘๒
๗๐/๑๒	๗.๙๒
๗๑/๑๒	๘.๐๒
๗๒/๑๒	๘.๑๒
๗๓/๑๒	๘.๒๒
๗๔/๑๒	๘.๓๒
๗๕/๑๒	๘.๔๒
๗๖/๑๒	๘.๕๒
๗๗/๑๒	๘.๖๒
๗๘/๑๒	๘.๗๒
๗๙/๑๒	๘.๘๒
๘๐/๑๒	๘.๙๒
๘๑/๑๒	๙.๐๒
๘๒/๑๒	๙.๑๒
๘๓/๑๒	๙.๒๒
๘๔/๑๒	๙.๓๒
๘๕/๑๒	๙.๔๒
๘๖/๑๒	๙.๕๒
๘๗/๑๒	๙.๖๒
๘๘/๑๒	๙.๗๒
๘๙/๑๒	๙.๘๒
๙๐/๑๒	๙.๙๒
๙๑/๑๒	๑๐.๐๒
๙๒/๑๒	๑๐.๑๒
๙๓/๑๒	๑๐.๒๒
๙๔/๑๒	๑๐.๓๒
๙๕/๑๒	๑๐.๔๒
๙๖/๑๒	๑๐.๕๒
๙๗/๑๒	๑๐.๖๒
๙๘/๑๒	๑๐.๗๒
๙๙/๑๒	๑๐.๘๒
๑๐๐/๑๒	๑๐.๙๒



กรมชลประทาน

การขอขออนุญาตขุดลอกคูคลอง

วันที่: ๒๕/๑๒/๖๒
 ที่: ...
 ชื่อ: ...
 เลข: ...

ลำดับ	ชื่อคลอง/คู	ขนาด	พื้นที่ขุดลอก		ระยะทาง		อื่นๆ	หมายเหตุ
			พื้นที่	ระยะ	ระยะ	ระยะ		
1
2
3
4

วันที่: ๒๕/๑๒/๖๒

(ในกรณีขุดลอกคูคลองขนาดใหญ่)

กรมชลประทาน

การขอขออนุญาตขุดลอกคูคลอง

วันที่: ๒๕/๑๒/๖๒
 ที่: ...
 ชื่อ: ...
 เลข: ...

ลำดับ	ชื่อคลอง/คู	ขนาด	พื้นที่ขุดลอก		ระยะทาง		อื่นๆ	หมายเหตุ
			พื้นที่	ระยะ	ระยะ	ระยะ		
1
2
3
4

วันที่: ๒๕/๑๒/๖๒

(ในกรณีขุดลอกคูคลองขนาดใหญ่)



ฝ่ายวิเคราะห์และประมวลสถิติ
ศูนย์อุทกวิทยาและบริหารน้ำภาคเหนือตอนบน
มีนาคม 2557