



กรมชลประทาน

กระทรวงเกษตรและสหกรณ์

ประวัติสถานี

สถานีสำรวจอุทกวิทยา น้ำแม่จัด

ต. แม่แวน อ. พร้าวกจ. เชียงใหม่

ศูนย์อุทกวิทยาและบริหารน้ำภาคเหนือตอนบน
สำนักอุทกวิทยาและบริหารน้ำ
มีนาคม 2557

ประวัติสถานี

รหัส P.56

1.ที่ตั้ง

แม่น้ำ แม่จัด สะพาน - ตำบล แม่แวน
อำเภอ พริ้ว จังหวัด เชียงใหม่

พิกัด

LAT 19° 16' 49" N.° LONG 99° 11' 23" E.°

แผนที่ระวาง 4847-IV แผนที่ 43

พื้นที่รับน้ำ 554 ตารางกิโลเมตร

ความยาวจากต้นน้ำถึงสถานีสำรวจ 39.6 กิโลเมตร

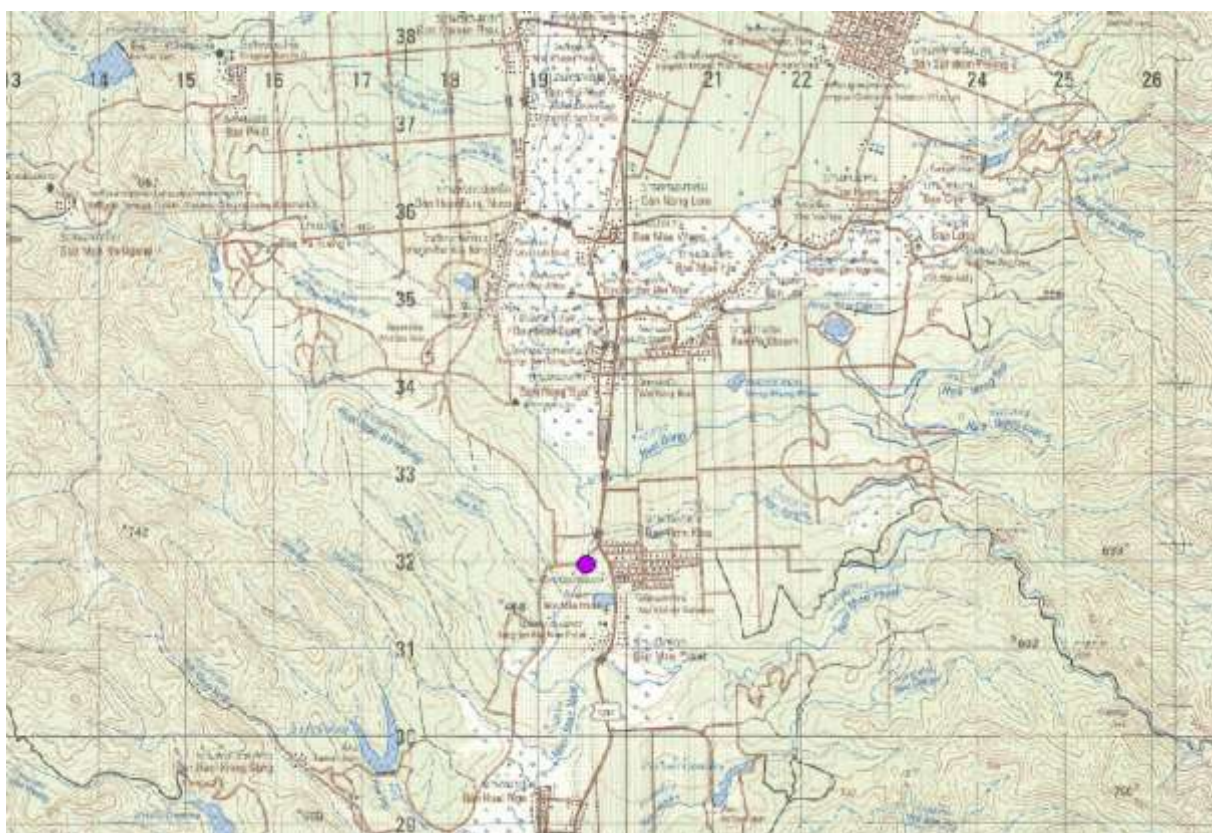
เปิดเพื่อจุดประสงค์ พัฒนาแหล่งน้ำ บริหารจัดการน้ำ

เดือนกษัยน้ำท่วม งานวิจัยลุ่มน้ำ

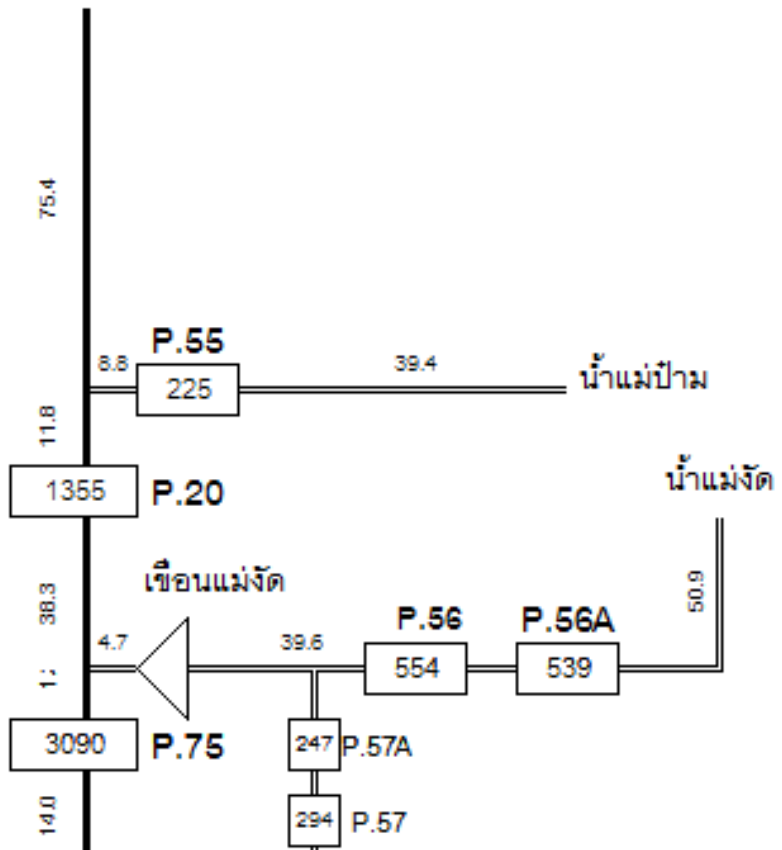
กำหนดที่ตั้งหน่วยสำรวจโดย สมจิตร ปาละกุล ตำแหน่ง -

เมื่อ วันที่ - เดือน - พ.ศ -

ที่ตั้งสถานีจากแผนที่ 1:50000



แม่น้ำปิง



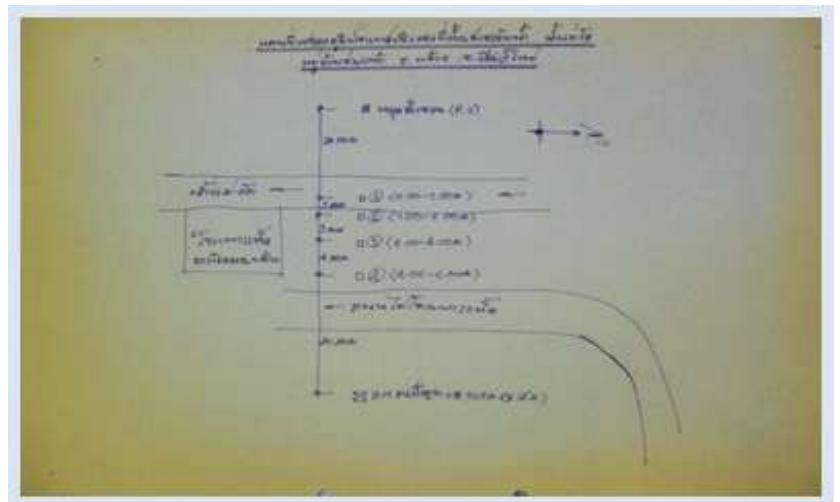
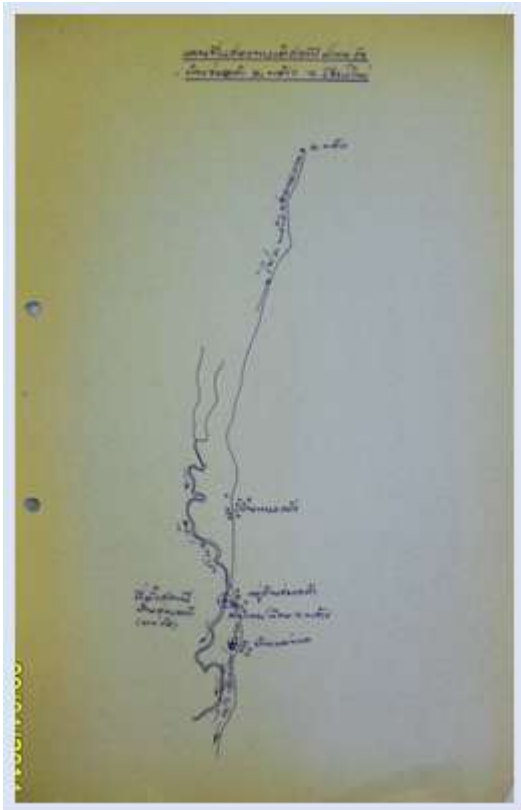
แผนผังลุ่มน้ำปิง

2. ลักษณะภูมิประเทศ ที่ราบลุ่ม ที่ราบเชิงเขา ทุ่งนา ภูเขา

3. ลักษณะลำน้ำ

เหนือแนวสำรวจ ลักษณะลำน้ำ ลำน้ำ ตรง ประมาณ 80 เมตร

ท้ายแนวสำรวจ ลักษณะลำน้ำ ลำน้ำ ตรง ประมาณ 60 เมตร



4. ลักษณะท้องน้ำ กรวด หิน ทราย

5. รูปร่างลำน้ำเป็นรูป ตัว U ตัว V กว้างประมาณ 60.60 เมตร

ระดับตลิ่งฝั่งซ้าย 7.169 ม.(ร.ท.ก.) มีลักษณะ ลักษณะพื้นที่ เนินเชิงเขา

ระดับตลิ่งฝั่งขวา 7.209 ม.(ร.ท.ก.) มีลักษณะ ลักษณะพื้นที่ ภูเขา

6. ความลาดชัน 1:246

7. ความสูงท้องน้ำเทียบกับระดับน้ำทะเล - ม.(ร.ท.ก.)

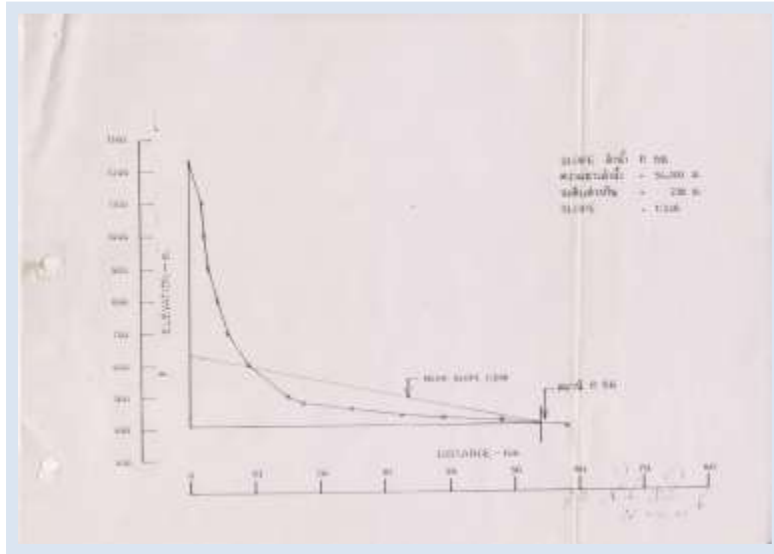
8. สิ่งกีดขวาง

เหมือง อยู่ - แนวสำรวจ - เมตร

ฝาย อยู่ - แนวสำรวจ - เมตร

เขื่อน อยู่ - แนวสำรวจ - เมตร

อื่นๆ อยู่เหนือ แนวสำรวจ 200 เมตร



Slur (m)	Slu (m)
0	0
10	10
20	20
30	30
40	40
50	50
60	60
70	70
80	80
90	90
100	100
110	110
120	120
130	130
140	140
150	150
160	160
170	170
180	180
190	190
200	200

กราฟรูปตัดขวาง

9. หมุดหลักฐาน ชั่วคราว ถาวร ชนิด หมุดทองเหลือง ขนาด 0.35 x 0.35 ซม.
ตั้งอยู่ที่ ห่างจากเสาต้นบนสุดไปทางทิศตะวันออกประมาณ 20 เมตร ฝั่ง ซ้าย ของลำน้ำ
ราคา 7.969 ม.(ร.ส.ม.) สถานที่ใกล้เคียง -

10. การโยงราคาระดับเป็น ร.ท.ก.

จาก ศูนย์เสาระดับ

ราคาที่โยงจากหน่วยงาน - ม.(ร.ท.ก.) เมื่อวันที่ -

11. เสาระดับ	จำนวน	4	ต้น	รวม	6	เมตร
ต้นที่ 1 เป็น	-	ติดแผ่น	0.00	เมตร	ถึง	1.00 เมตร ทาสี -
ต้นที่ 2 เป็น	-	ติดแผ่น	1.00	เมตร	ถึง	2.00 เมตร ทาสี -
ต้นที่ 3 เป็น	-	ติดแผ่น	2.00	เมตร	ถึง	4.00 เมตร ทาสี -
ต้นที่ 4 เป็น	-	ติดแผ่น	4.00	เมตร	ถึง	6.00 เมตร ทาสี -
ต้นที่ 5 เป็น	-	ติดแผ่น	-	เมตร	ถึง	- เมตร ทาสี -
ต้นที่ 6 เป็น	-	ติดแผ่น	-	เมตร	ถึง	- เมตร ทาสี -

หมายเหตุ (เสาไม้ใช้ขนาด -" x-" หรือ -" x - " , เสาคสล - x -)

12. แผ่นระดับติดต่อม่อสะพาน

ต่อม่อที่ 1 ติดแผ่น - เมตร ถึง - เมตร

ตอม่อที่ 2 ติดแผ่น - เมตร ถึง - เมตร
 ตอม่อที่ 3 ติดแผ่น - เมตร ถึง - เมตร

13. ศูนย์เสาระดับ ราคา 0.00 ม.(ร.ส.ม.)

14. เครื่องวัดระดับน้ำอัตโนมัติ (ไม่มี)

ยี่ห้อ - หมายเลข No. -
 ติดตั้งเมื่อ - เดือน - พ.ศ. -

15. เริ่มทำการสำรวจระดับน้ำเมื่อ พ.ศ.2527

16. เครื่องมือตรวจวัดทางโทรมาตร (ไม่มี)

ลำดับ	รายการ	จำนวน	หน่วย	ยี่ห้อ	รุ่น	S/N

17. พนักงานอ่านระดับน้ำ ชื่อ นายสนิท ฟองแก้ว
 บ้านเลขที่ 97 หมู่ - ตำบล แม่แวน อำเภอ พัวัว จังหวัด เชียงใหม่
 รหัสไปรษณีย์ - หมายเลขโทรศัพท์ -
 เลขบัญชีธนาคาร -

18 บ้านพนักงาน อยู่ห่างจากสถานีประมาณ 250 เมตร

19 เริ่มทำการสำรวจปริมาณน้ำเมื่อ พ.ศ. 2527

แบบหน่วย ประจำ เคลื่อนที่

20. เริ่มทำการสำรวจจุดเมื่อ พ.ศ. -

21. ขนาดของคอกอตุ กว้าง - เมตร ยาว - เมตร

ประกอบด้วย หม้อวัดน้ำฝน ธรรมดา จำนวน - ใบ หมายเลข -
 เครื่องวัดน้ำฝนอัตโนมัติ ยี่ห้อ - หมายเลข -
 เครื่องวัดอุณหภูมิ ยี่ห้อ - หมายเลข -
 เครื่องวัดการระเหย -ถังแพน หมายเลข -
 - หมายเลข - Stalling well หมายเลข -
 เครื่องวัดกระแสลม ยี่ห้อ - หมายเลข -

22. บ้านพักและที่ทำการ เช่า ปลูกสร้าง

ลักษณะ ชั้นเดียว สองชั้น

เช่าเมื่อ - เลขที่ -

ปลูกสร้างเมื่อ - เลขที่ -

กรมส่งเสริมการค้าระหว่างประเทศ
กระทรวงพาณิชย์

กรมส่งเสริมการค้าระหว่างประเทศ
กระทรวงพาณิชย์

เลขที่: ... วันที่: ...

ลำดับ	รายการ	จำนวน	ราคา	รวม
1
2
3
4

กรมส่งเสริมการค้าระหว่างประเทศ
กระทรวงพาณิชย์

กรมส่งเสริมการค้าระหว่างประเทศ
กระทรวงพาณิชย์

เลขที่: ... วันที่: ...

ลำดับ	รายการ	จำนวน	ราคา	รวม
1
2
3
4
5
6
7
8
9
10
11
12
13
14
15
16
17
18
19
20
21
22
23
24

กรมส่งเสริมการค้าระหว่างประเทศ
กระทรวงพาณิชย์

กรมส่งเสริมการค้าระหว่างประเทศ
กระทรวงพาณิชย์

เลขที่: ... วันที่: ...

ลำดับ	รายการ	จำนวน	ราคา	รวม
1
2
3
4
5
6
7
8
9
10
11
12
13
14
15
16
17
18
19
20
21
22
23
24
25
26
27
28
29
30
31
32
33
34
35
36
37
38
39
40
41
42
43
44
45
46
47
48
49
50

กรมส่งเสริมการค้าระหว่างประเทศ
กระทรวงพาณิชย์

กรมส่งเสริมการค้าระหว่างประเทศ
กระทรวงพาณิชย์

เลขที่: ... วันที่: ...

ลำดับ	รายการ	จำนวน	ราคา	รวม
1
2
3
4
5
6
7
8
9
10
11
12
13
14
15
16
17
18
19
20
21
22
23
24
25
26
27
28
29
30
31
32
33
34
35
36
37
38
39
40
41
42
43
44
45
46
47
48
49
50

08/04/2014

08/04/2014


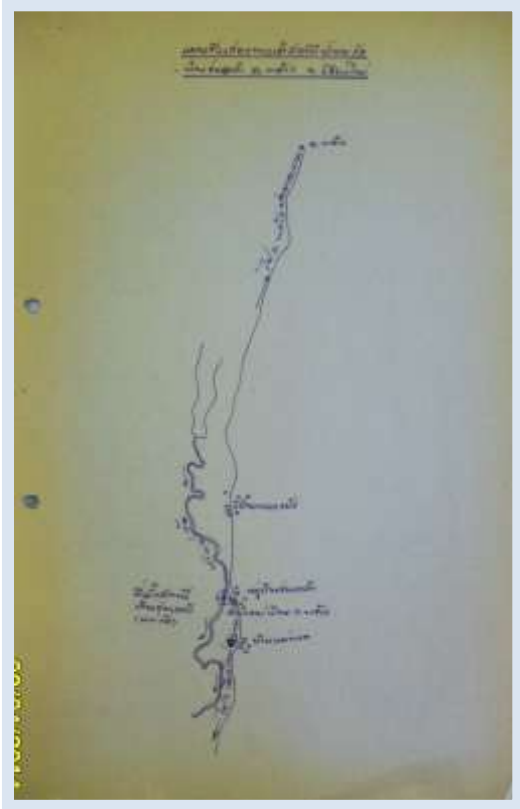
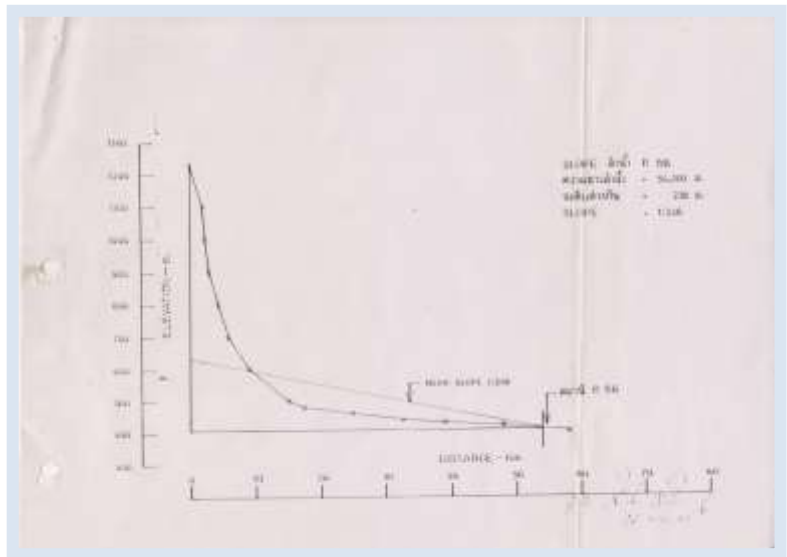


TABLE 1.1

Station (S)	Dis (D)
100	100
110	110
120	120
130	130
140	140
150	150
160	160
170	170
180	180
190	190
200	200
210	210
220	220
230	230
240	240
250	250
260	260
270	270
280	280
290	290
300	300
310	310
320	320
330	330
340	340
350	350
360	360
370	370
380	380
390	390
400	400
410	410
420	420
430	430
440	440
450	450
460	460
470	470
480	480
490	490
500	500
510	510
520	520
530	530
540	540
550	550
560	560
570	570
580	580
590	590
600	600
610	610
620	620
630	630
640	640
650	650
660	660
670	670
680	680
690	690
700	700
710	710
720	720
730	730
740	740
750	750
760	760
770	770
780	780
790	790
800	800
810	810
820	820
830	830
840	840
850	850
860	860
870	870
880	880
890	890
900	900
910	910
920	920
930	930
940	940
950	950
960	960
970	970
980	980
990	990
1000	1000



สำเนา

พ.บ. 007
(ร.ร. 2526)

กรมส่งเสริมการค้าระหว่างประเทศ
กระทรวงพาณิชย์

กรมวิทย์ฯ

พนัก งานส่ง: วิมลนาถ
พนัก งานรับ: วิมล

ส่งถึง: ดร. **กรมวิทย์ฯ**

วันที่: 1/29 วันที่: 10 เดือน: ก.ค. ปี: 2557 จำนวน: 50 ลำ: 1 วันที่: 10 เดือน: ก.ค. ปี: 2557

จาก: กรมส่งเสริมการค้าระหว่างประเทศ
ถึง: กรมวิทย์ฯ

เรื่อง: ขอแจ้งผลการตรวจวิเคราะห์ตัวอย่างสินค้า
นำเข้าจากต่างประเทศ

ตาม: กรมส่งเสริมการค้าระหว่างประเทศ
(ก) วิเคราะห์ตัวอย่างสินค้านำเข้า

วันที่: 10 เดือน: ก.ค. ปี: 2557 ที่: กรุงเทพฯ

P. 49 กรมวิทย์ฯ กรมวิทย์ฯ

ใบขอแจ้งผลการตรวจวิเคราะห์

พ.บ. 12
(ร.ร. 2511)

กรมส่งเสริมการค้าระหว่างประเทศ
กระทรวงพาณิชย์

กรมวิทย์ฯ

วันที่: 10 เดือน: ก.ค. ปี: 2557

เลขที่ ตรวจ	ชื่อ	วันที่ รับ	วันที่ ส่ง	ชนิด สินค้า	ชนิด การ ตรวจ	ค่าตรวจ วิเคราะห์	โดย วิธี (วิธี ตรวจ ใช้)	ข้อได้ เปรียบ ข้อเสีย	ข้อ สังเกต	ผลการ วิเคราะห์		หมายเหตุ
										ผ่าน	ไม่ผ่าน	
๑๔	ขานตึง สดสวย ผลิตภัณฑ์เสริมอาหาร	๑๗	-	ป.๕	ป.๕	๑,๐๐๐	๑๐๐%	๑๐๐%	๑๐๐%	-	-	ผู้จำหน่ายมีใบรับรอง เลขที่ ๒๗-๒๕๖
	ชื่อ: <u>วิมล</u>											ร. วิมล
	ชื่อ: <u>วิมล</u>											ร. วิมล
	ชื่อ: <u>วิมล</u>											ร. วิมล

อนุมัติ: วิมล
วันที่: 10 เดือน: ก.ค. ปี: 2557

ชื่อ: วิมล
ตำแหน่ง: ผู้ช่วยผู้อำนวยการ

ชื่อ: วิมล
ตำแหน่ง: ผู้ช่วยผู้อำนวยการ

ฝ่ายวิเคราะห์และประมวลสถิติ
ศูนย์อุทกวิทยาและบริหารน้ำภาคเหนือตอนบน
มีนาคม 2557