



กรมชลประทาน

กระทรวงเกษตรและสหกรณ์

ประวัติสถานี

สถานีสำรวจอุทกวิทยาน้ำแม่ขนาด (P.105)

บ้านแม่ขนาด ต.தாகาศ อ.แม่ทา จ.ลำพูน

ศูนย์อุทกวิทยาและบริหารน้ำภาคเหนือตอนบน

สำนักอุทกวิทยาและบริหารน้ำ

ธันวาคม 2566

ประวัติสถานี

รหัส P.105

1.ที่ตั้ง

แม่น้ำ น้ำแม่ขนาด บ้านแม่ขนาด ตำบล ทากาศ
อำเภอ แม่ทา จังหวัด ลำพูน

พิกัด

LAT 18° 24' 39.6" N.° LONG 98° 58' 45.0" E.°

แผนที่ระวาง 4746 -I แผนที่ 108

พื้นที่รับน้ำ 154 ตารางกิโลเมตร

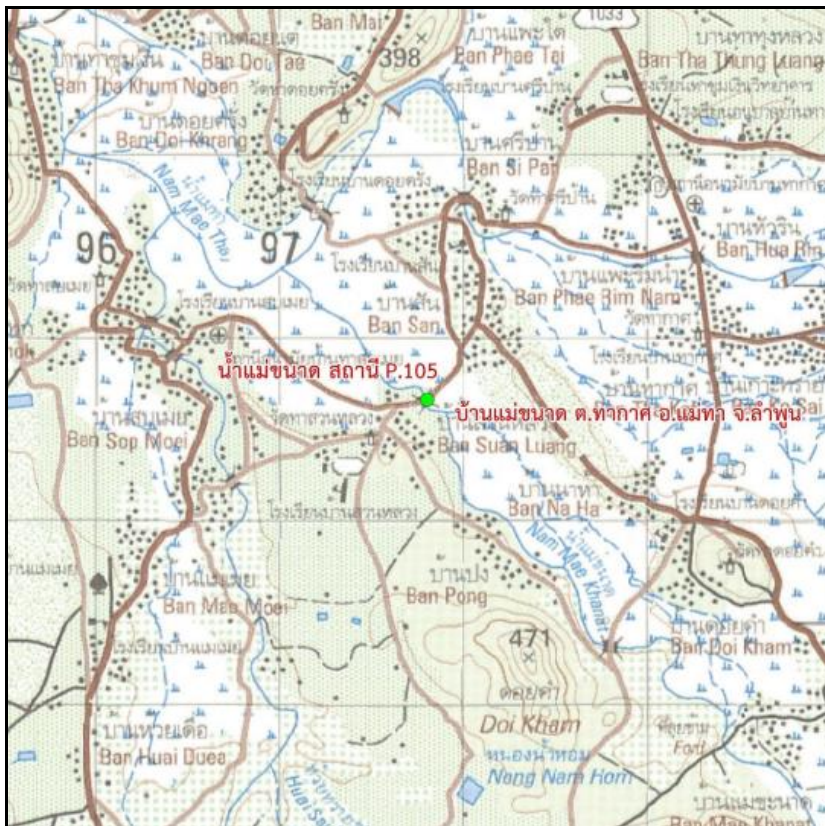
ความยาวจากต้นน้ำถึงสถานีสำรวจ 31.4 กิโลเมตร

เปิดเพื่อจุดประสงค์ พัฒนาแหล่งน้ำ บริหารจัดการน้ำ

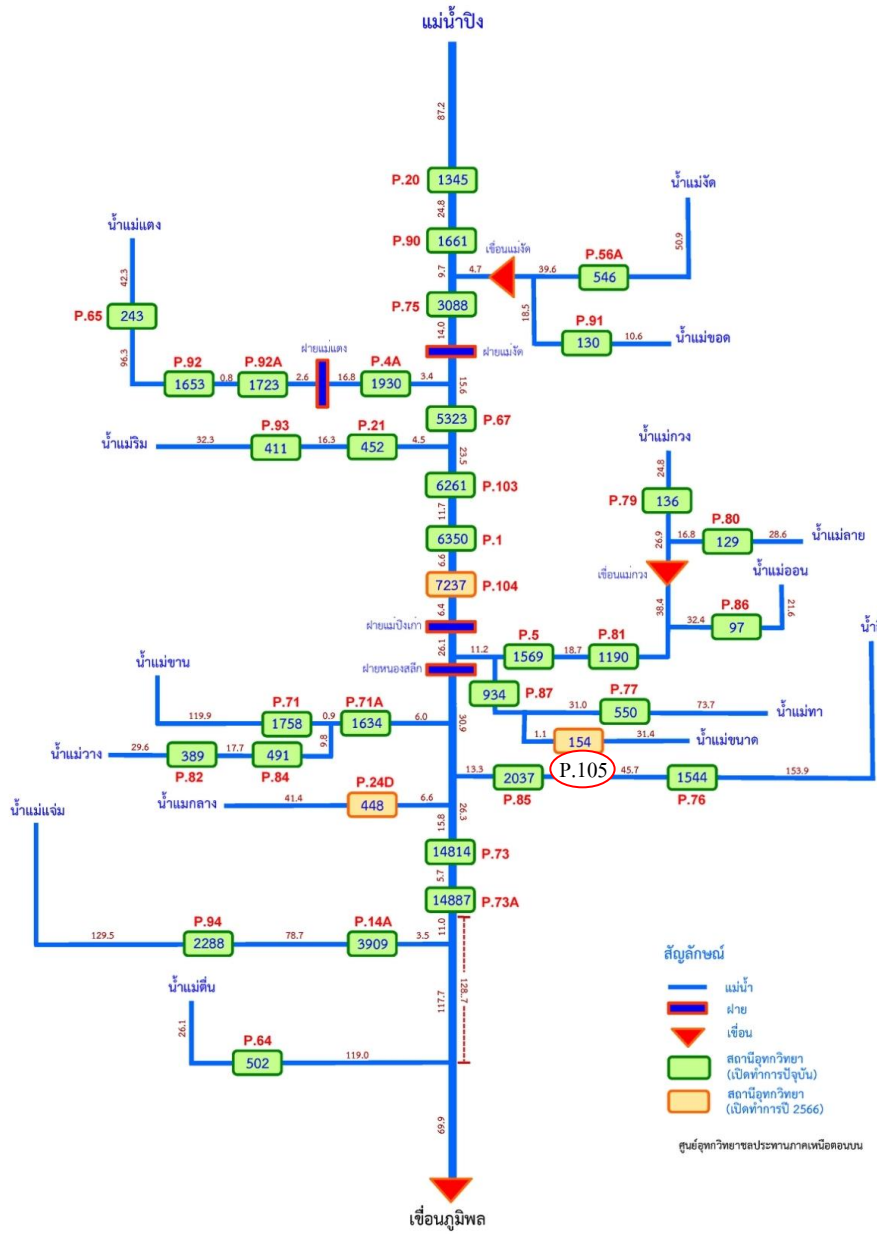
เตือนภัยน้ำท่วม งานวิจัยลุ่มน้ำ

กำหนดที่ตั้งหน่วยสำรวจโดย - ตำแหน่ง -

เมื่อ พ.ศ. -

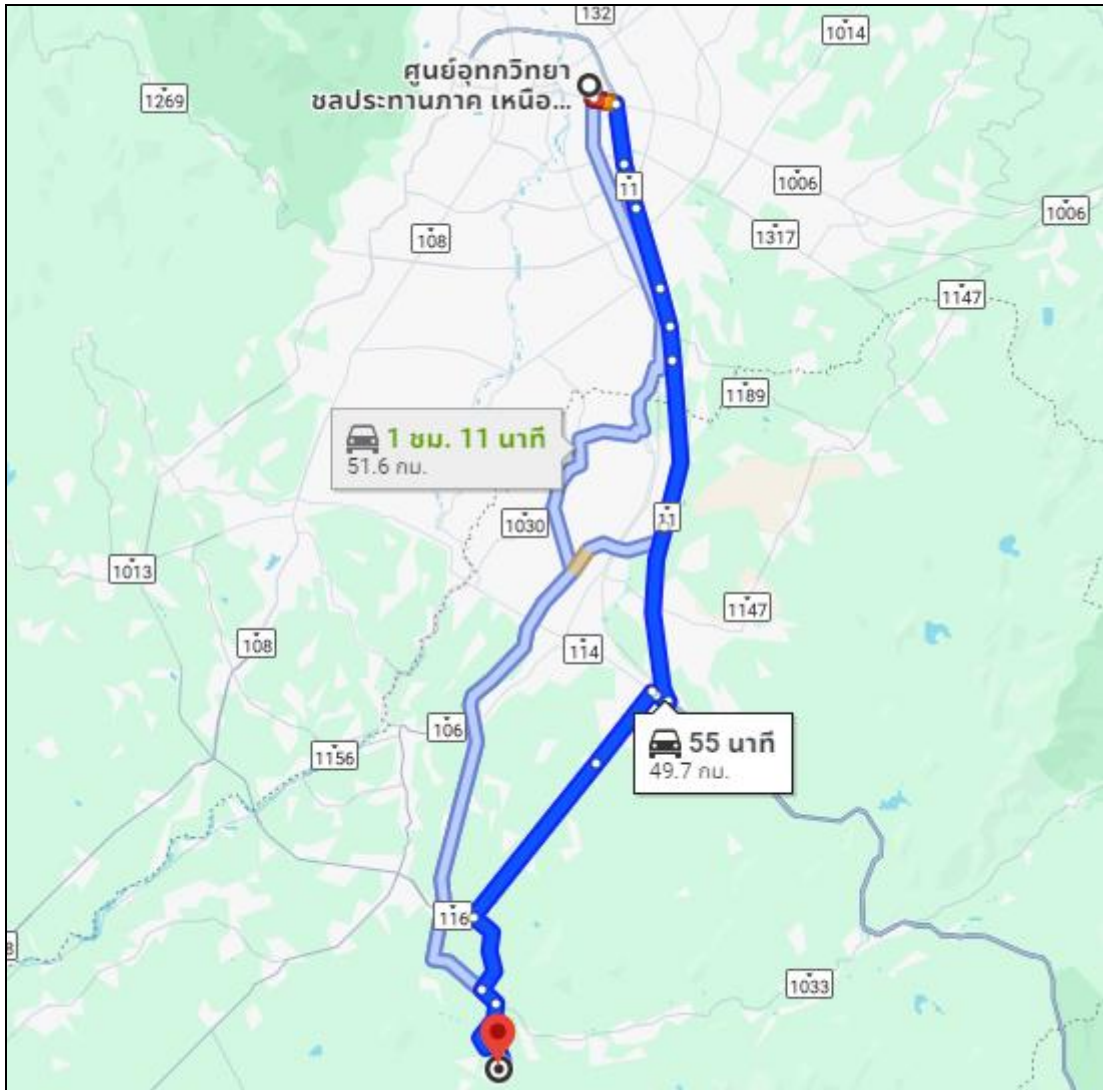


แผนผังกลุ่มน้ำปิง
แสดงระยะทางและพื้นที่รับน้ำ



Update Dec 19, 2023

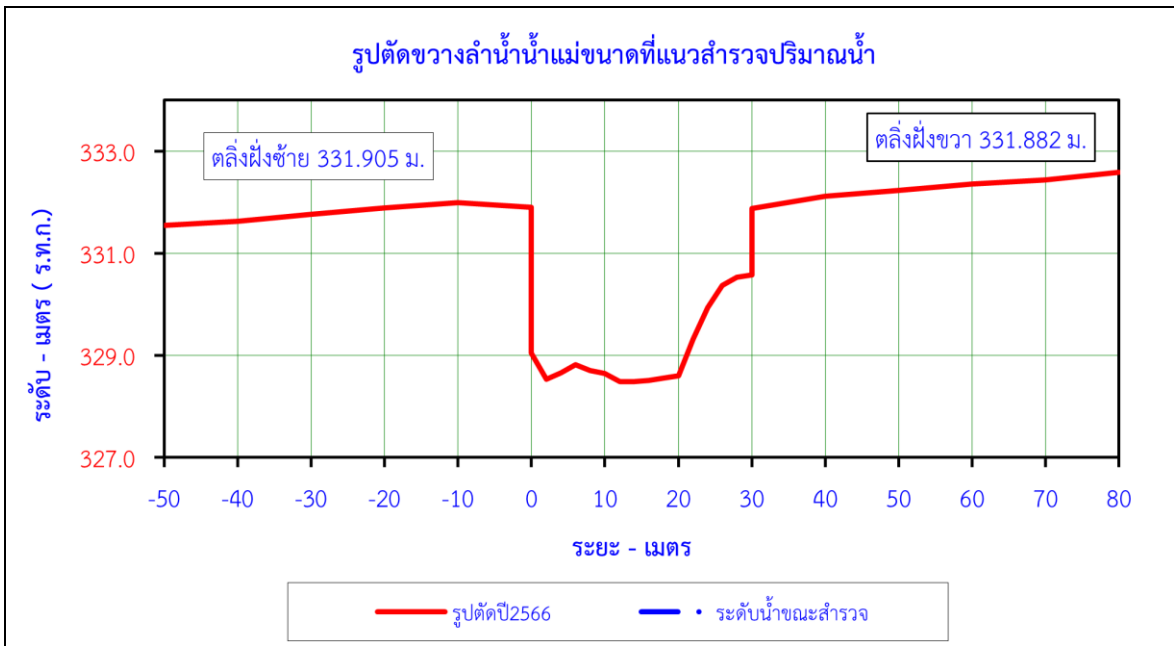
แผนผังกลุ่มน้ำปิง



แผนผังสังเขปการเดินทางไปสถานี

2. ลักษณะภูมิประเทศ ที่ราบลุ่ม ที่ราบเชิงเขา พุ่มนา ภูเขา
3. ลักษณะลำน้ำ
 เนื้อแนวสำรวจ ลักษณะลำน้ำ ลำน้ำตรง ประมาณ เมตร
 ท้ายแนวสำรวจ ลักษณะลำน้ำ ลำน้ำตรง ประมาณ เมตร
4. ลักษณะท้องน้ำ กรวด หิน ทราย
5. รูปร่างลำน้ำเป็นรูป ตัว U ตัว V กว้างประมาณ 30 เมตร
 ระดับตลิ่งฝั่งซ้าย 331.905 ม.(ร.ท.ก.) มีลักษณะ
 ระดับตลิ่งฝั่งขวา 331.882 ม.(ร.ท.ก.) มีลักษณะ
6. ความลาดชัน
7. ความสูงท้องน้ำเทียบกับระดับน้ำทะเล 328.430 ม.(ร.ท.ก.)
8. สิ่งกีดขวาง

- เหมือง อยู่ แนวสำรวจ เมตร
- ฝ่าย อยู่ แนวสำรวจ เมตร
- เชื้อนยาง อยู่ แนวสำรวจ เมตร
- อื่นๆ.....



9. หมุดหลักฐาน ชั่วคราว ถาวร ชนิด มาตรฐานทองเหลือง \varnothing 10 ซม.
ตั้งอยู่ที่ หัวสะพานด้านท้ายน้ำ ฝั่งซ้าย ของลำน้ำ
ราคา 332.805 ม. (ร.ท.ก.) สถานที่ใกล้เคียง



10. การโยจราคาระดับเป็น ร.ท.ก.

จากหน่วยงาน	อำเภอ	จังหวัด
ราคาที่โยจจากหน่วยงาน	332.805 ม.(ร.ท.ก.)	เมื่อวันที่ 24 เมษายน 2566

11. เสาระดับ

-

12. แผ่นระดับติดต่อม่อสะพาน

1 แผ่น

ต่อม่อที่ 1 ติดแผ่น	0.00	เมตร	ถึง	4	เมตร
---------------------	------	------	-----	---	------



13. ศูนย์เสาระดับ 328.49 ม.(ร.ท.ก.)

14. เครื่องวัดระดับน้ำอัตโนมัติ -

ยี่ห้อ - หมายเลข No. -
ติดตั้งเมื่อ เดือน - พ.ศ.

15. เริ่มทำการสำรวจระดับน้ำเมื่อ 2566

16. เครื่องมือตรวจวัดทางโทรมาตร

ลำดับ	รายการ	จำนวน	หน่วย	ยี่ห้อ	รุ่น	S/N

17. พนักงานอ่านระดับน้ำ ชื่อ

บ้านเลขที่ ตำบล อำเภอ จังหวัด
รหัสไปรษณีย์ หมายเลขโทรศัพท์

18. บ้านพนักงาน อยู่ห่างจากสถานีประมาณ เมตร

19. เริ่มทำการสำรวจปริมาณน้ำเมื่อ พ.ศ. 2566

แบบหน่วย ประจำ เคลื่อนที่

20. เริ่มทำการสำรวจจุดเมื่อ - พ.ศ. -

21. ขนาดของคอกอตุ กว้าง - เมตร ยาว - เมตร

ประกอบด้วย หม้อวัดน้ำฝน ธรรมดา จำนวน - ใบ

เครื่องวัดน้ำฝนอัตโนมัติ ยี่ห้อ - หมายเลข -

เครื่องวัดอุณหภูมิจัด ยี่ห้อ -

เครื่องวัดการระเหย - ถังแพน หมายเลข -

-Hook gage หมายเลข - Stalling well หมายเลข -

เครื่องวัดกระแสลม ยี่ห้อ - หมายเลข -

22. บ้านพักและที่ทำการ เช้า ปลุกสร้าง

ลักษณะ ชั้นเดียว สองชั้น

เช่าเมื่อ - เลขที่ -

ปลุกสร้างเมื่อ - เลขที่ -

ฝ่ายวิเคราะห์และประมวลสถิติ

ศูนย์อุทกวิทยาชลประทานภาคเหนือตอนบน

ธันวาคม 2566