



กรมชลประทาน

กระทรวงเกษตรและสหกรณ์

ประวัติสถานี

สถานีสำรวจอุทกวิทยา น้ำแม่ น้ำยาง(N.52)

ด. ศีลาเพชร อ. ปัว จ. น่าน

ศูนย์อุทกวิทยาและบริหารน้ำภาคเหนือตอนบน
สำนักบริหารจัดการน้ำและอุทกวิทยา
เมษายน 2557

ประวัติสถานี

รหัส N.52

1.ที่ตั้ง

แม่น้ำ น้ำย่าง ตำบล ศิลาเพชร
อำเภอ ปัว จังหวัด น่าน

พิกัด

LAT $19^{\circ} 05' 08''$ N. $^{\circ}$ LONG $100^{\circ} 55' 51''$ E. $^{\circ}$

แผนที่ระวาง 5147-II แผนที่ 66

พื้นที่รับน้ำ 49 ตารางกิโลเมตร

ความยาวจากต้นน้ำถึงสถานีสำรวจ 17.10 กิโลเมตร

เปิดเพื่อจุดประสงค์ พัฒนาแหล่งน้ำ บริหารจัดการน้ำ

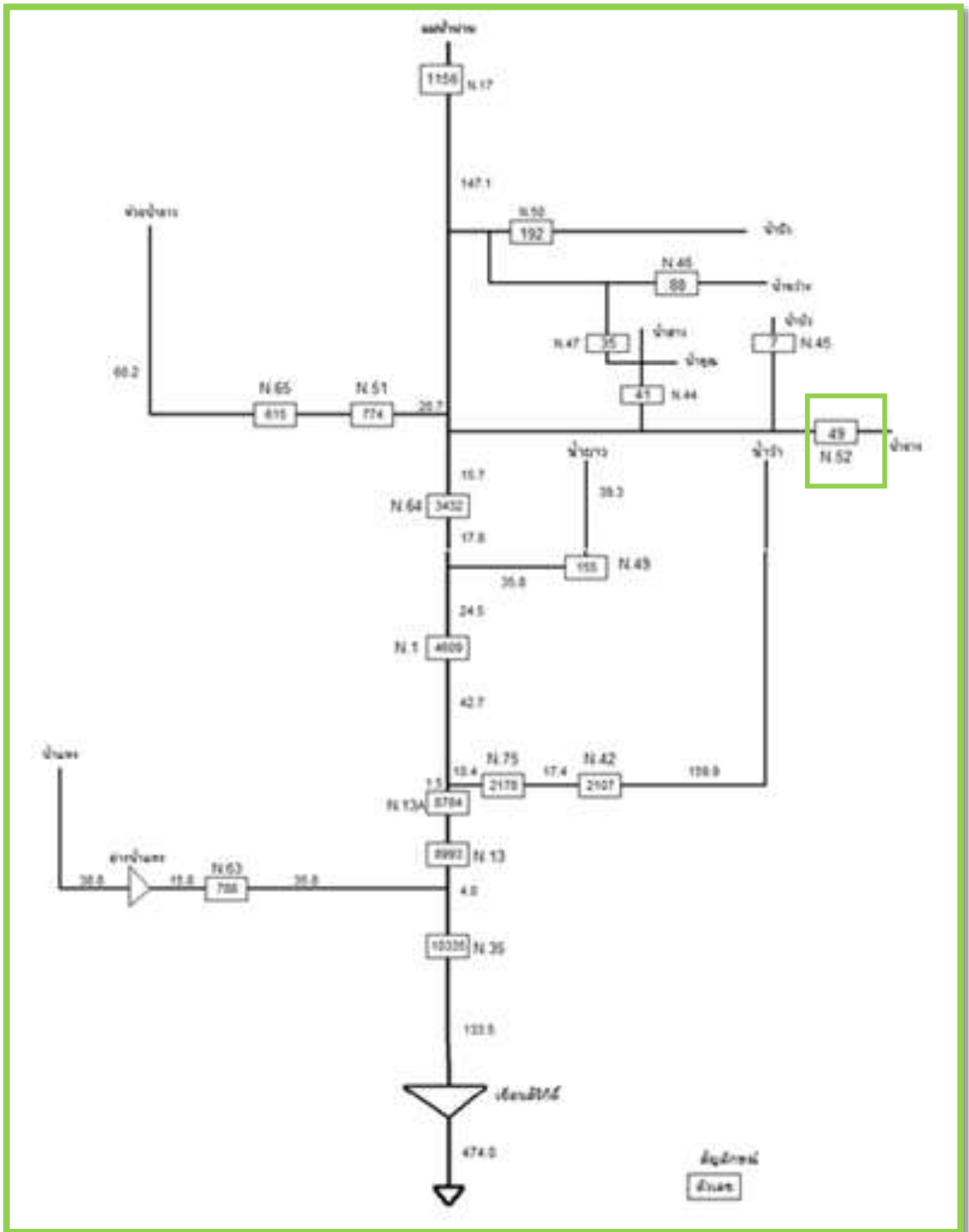
เตือนภัยน้ำท่วม งานวิจัยลุ่มน้ำ

กำหนดที่ตั้งหน่วยสำรวจโดย นายณรงค์ แสนทวีสุข ตำแหน่ง -

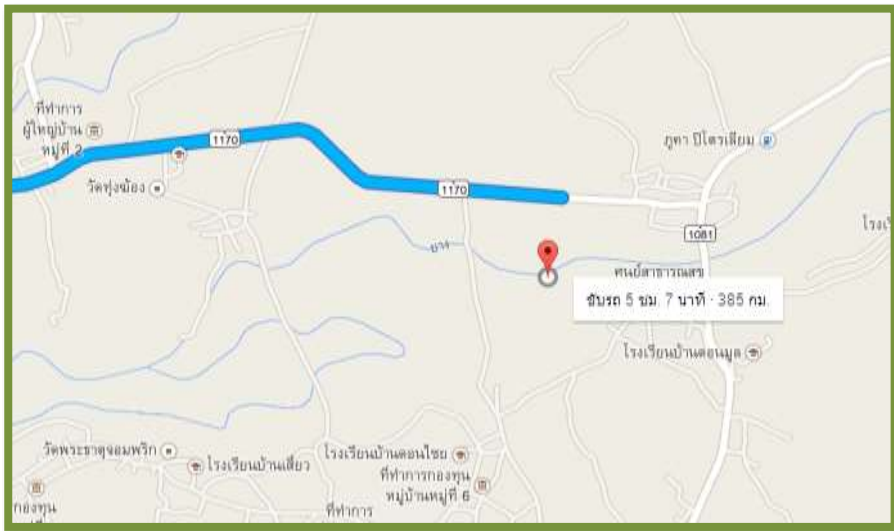
เมื่อ พ.ศ 2523

ที่ตั้งสถานีจากแผนที่ 1:50000





แผนผังคู่ม่านาน



แผนที่สังเขปการเดินทางไปสถานี

2. ลักษณะภูมิประเทศ ที่ราบลุ่ม ที่ราบเชิงเขา ทุ่งนา ภูเขา

3. ลักษณะลำน้ำ

เหนือแนวสำรวจ ลักษณะลำน้ำ ลำน้ำ ตรง ประมาณ 50 เมตร

ท้ายแนวสำรวจ ลักษณะลำน้ำ ลำน้ำ ตรง ประมาณ 100 เมตร

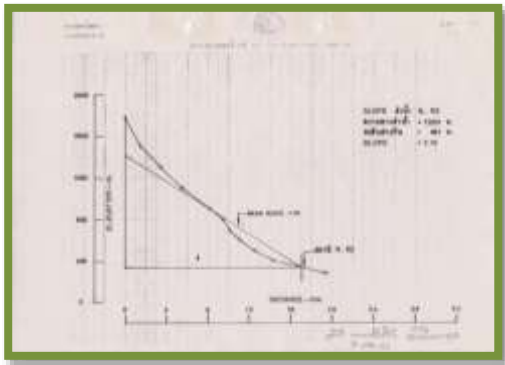
4. ลักษณะท้องน้ำ กรวด หิน ทราย

5. รูปร่างลำน้ำเป็นรูป ตัว U ตัว V กว้างประมาณ 28 เมตร

ระดับตลิ่งฝั่งซ้าย 4.180 ม.(ร.ศ.ม.) มีลักษณะ ลักษณะพื้นที่ ทรายและท้องนา

ระดับตลิ่งฝั่งขวา 3.510 ม.(ร.ศ.ม.) มีลักษณะ ลักษณะพื้นที่ ทรายและท้องนา

6. ความลาดชัน 1:19 (0.05263)



7. ความสูงท้องน้ำเทียบกับระดับน้ำทะเล - ม.(ร.ศ.ม.)

8. สิ่งกีดขวาง

- เหมือง อยู่ - แนวสำรวจ - เมตร
- ฝาย อยู่ - แนวสำรวจ - เมตร
- เขื่อน อยู่ - แนวสำรวจ - เมตร
- อื่นๆ -

9. หมุดหลักฐาน ชั่วคราว ถาวร ชนิด หัวหมุดเหล็ก ขนาด 0.40 x 0.40 ซม.

ตั้งอยู่ที่ ฝั่ง ซ้าย ของลำน้ำ

ราคา 3.063 ม.(ร.ศ.ม.) สถานที่ใกล้เคียง -

10. การโยงราคาระดับเป็น ร.ท.ก.

ตั้งอยู่เหนือน้ำฝั่งซ้ายของลำน้ำห่างจากคอสะพานประมาณ 15.00 ม. และอยู่ห่างจากเสาต้น
บนสุดประมาณ 10.00 ม.

ราคาที่โยงจากหน่วยงาน - ม.(ร.ศ.ม.) เมื่อวันที่ -

11. เสาระดับ	จำนวน	2	ต้น	รวม	4.00	เมตร	
ต้นที่ 1 เป็น	-	ติดแผ่น	0.00	เมตร	ถึง	1.00	เมตร ทาสี เหลือง-ดำ
ต้นที่ 2 เป็น	-	ติดแผ่น	1.00	เมตร	ถึง	2.00	เมตร ทาสี เหลือง-ดำ
ต้นที่ 3 เป็น	-	ติดแผ่น	2.00	เมตร	ถึง	3.00	เมตร ทาสี เหลือง-ดำ
ต้นที่ 4 เป็น	-	ติดแผ่น	3.00	เมตร	ถึง	4.00	เมตร ทาสี เหลือง-ดำ
ต้นที่ 5 เป็น	-	ติดแผ่น	-	เมตร	ถึง	-	เมตร ทาสี -
ต้นที่ 6 เป็น	-	ติดแผ่น	-	เมตร	ถึง	-	เมตร ทาสี -

หมายเหตุ (เสาไม้ใช้ขนาด - " x - " หรือ - x - " , เสาคสล - x -)

12. แผ่นระดับติดต่อม่อสะพาน

ต่อม่อที่ 1 ติดแผ่น	-	เมตร	ถึง	-	เมตร
ต่อม่อที่ 2 ติดแผ่น	-	เมตร	ถึง	-	เมตร
ต่อม่อที่ 3 ติดแผ่น	-	เมตร	ถึง	-	เมตร

13. ศูนย์เสาระดับ ราคา 0.000 ม.(ร.ศ.ม.)

14. เครื่องวัดระดับน้ำอัตโนมัติ

ยี่ห้อ - หมายเลข No. -
 ติดตั้งเมื่อ - เดือน - พ.ศ. -

15. เริ่มทำการสำรวจระดับน้ำเมื่อ พ.ศ. -

16. เครื่องมือตรวจวัดทางโทรมาตร (ไม่มี)

ลำดับ	รายการ	จำนวน	หน่วย	ยี่ห้อ	รุ่น	S/N

17. พนักงานอ่านระดับน้ำ ชื่อ นาย สมนึก ถ้วนมา

บ้านเลขที่ 10 หมู่ 5 ตำบล ศิลาเพชร อำเภอ ปัว จังหวัด น่าน
 รหัสไปรษณีย์ - หมายเลขโทรศัพท์ -
 เลขบัญชีธนาคาร -

18 บ้านพนักงาน อยู่ห่างจากสถานีประมาณ 200 เมตร

19 เริ่มทำการสำรวจปริมาณน้ำเมื่อ พ.ศ. -
แบบหน่วย ประจำ เคลื่อนที่

20. เริ่มทำการสำรวจจุดเมื่อ พ.ศ. 2523

21. ขนาดของคอกอตุ กว้าง เมตร ยาว เมตร
ประกอบด้วย หม้อวัดน้ำฝน ธรรมดา - จำนวน ใบ หมายเลข -
เครื่องวัดน้ำฝนอัตโนมัติ ยี่ห้อ - หมายเลข -
เครื่องวัดอุณหภูมิ ยี่ห้อ - หมายเลข -
เครื่องวัดการระเหย -ถังแพน หมายเลข -
- หมายเลข - Stalling well หมายเลข -
เครื่องวัดกระแสลม ยี่ห้อ - หมายเลข -

22. บ้านพักและที่ทำการ เช่า ปลูกสร้าง





ลักษณะ ชั้นเดียว สองชั้น

เช่าเมื่อ - เลขที่ -

ปลูกสร้างเมื่อ - เลขที่ -

ภาคผนวก

สำเนาบันทึกข้อความ



Handwritten document with multiple lines of text in Thai script. The text is dense and appears to be a formal report or official communication. There are some markings and possibly stamps at the bottom of the page.

Official document from the Ministry of Natural Resources and Environmental Conservation (กรมทรัพยากรธรรมชาติและสิ่งแวดล้อม). The header includes the ministry name and logo. The document contains several numbered points (1, 2, 3, 4, 5) detailing specific information or instructions. The text is in Thai script.

Official document from the Ministry of Natural Resources and Environmental Conservation (กรมทรัพยากรธรรมชาติและสิ่งแวดล้อม). The header includes the ministry name and logo. The document contains several lines of handwritten text in Thai script. A date stamp '23/04/2014' is visible on the right side of the page.



รายงานผลการดำเนินงาน
กรมส่งเสริมการค้าระหว่างประเทศ กระทรวงพาณิชย์

ปีงบประมาณ ๒๕๕๗
ไตรมาสที่ ๓

ลำดับ	ชื่อโครงการ	วัตถุประสงค์	พื้นที่ดำเนินงาน	สถานะการดำเนินงาน	ผลการดำเนินงาน	หมายเหตุ
1	โครงการส่งเสริมการค้าระหว่างประเทศ	ส่งเสริมการค้าระหว่างประเทศ	ทั่วประเทศ	ดำเนินการ	ส่งเสริมการค้าระหว่างประเทศ	

วันที่ ๒๕/๑๐/๒๕๕๗

รายงานผลการดำเนินงาน
กรมส่งเสริมการค้าระหว่างประเทศ กระทรวงพาณิชย์

ปีงบประมาณ ๒๕๕๗
ไตรมาสที่ ๓

ลำดับ	ชื่อโครงการ	วัตถุประสงค์	พื้นที่ดำเนินงาน	สถานะการดำเนินงาน	ผลการดำเนินงาน	หมายเหตุ
1	โครงการส่งเสริมการค้าระหว่างประเทศ	ส่งเสริมการค้าระหว่างประเทศ	ทั่วประเทศ	ดำเนินการ	ส่งเสริมการค้าระหว่างประเทศ	

วันที่ ๒๕/๑๐/๒๕๕๗

ฝ่ายวิเคราะห์และประมวลสถิติ
ศูนย์อุทกวิทยาและบริหารน้ำภาคเหนือตอนบน
เมษายน 2557