



กรมชลประทาน

## กระทรวงเกษตรและสหกรณ์

ประวัติสถานี

สถานีสำรวจอุทกวิทยา น้ำจุน

ต. จุน อ. จุน จ. พะเยา

ศูนย์อุทกวิทยาและบริหารน้ำภาคเหนือตอนบน  
สำนักอุทกวิทยาและบริหารน้ำ  
มีนาคม 2557

# ประวัติสถานี

รหัส 1.8

## 1.ที่ตั้ง

แม่น้ำ จุน สะพาน - ตำบล จุน  
อำเภอ จุน จังหวัด พะเยา

## พิกัด

LAT  $19^{\circ} 18' 34''$  N. $^{\circ}$  LONG  $100^{\circ} 10' 18''$  E. $^{\circ}$

แผนที่ระวาง 5047-IV แผนที่ 47

พื้นที่รับน้ำ 66 ตารางกิโลเมตร

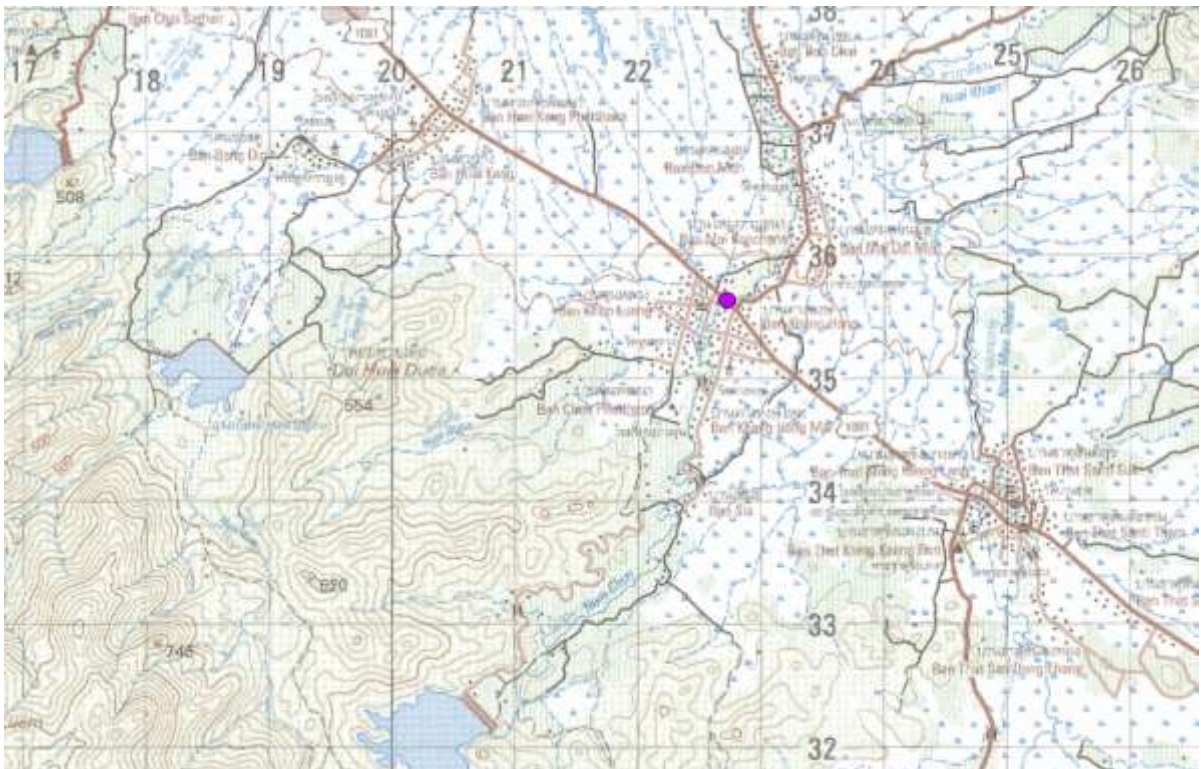
ความยาวจากต้นน้ำถึงสถานีสำรวจ 25.5 กิโลเมตร

เปิดเพื่อจุดประสงค์  พัฒนาแหล่งน้ำ  บริหารจัดการน้ำ  
 เตือนภัยน้ำท่วม  งานวิจัยลุ่มน้ำ

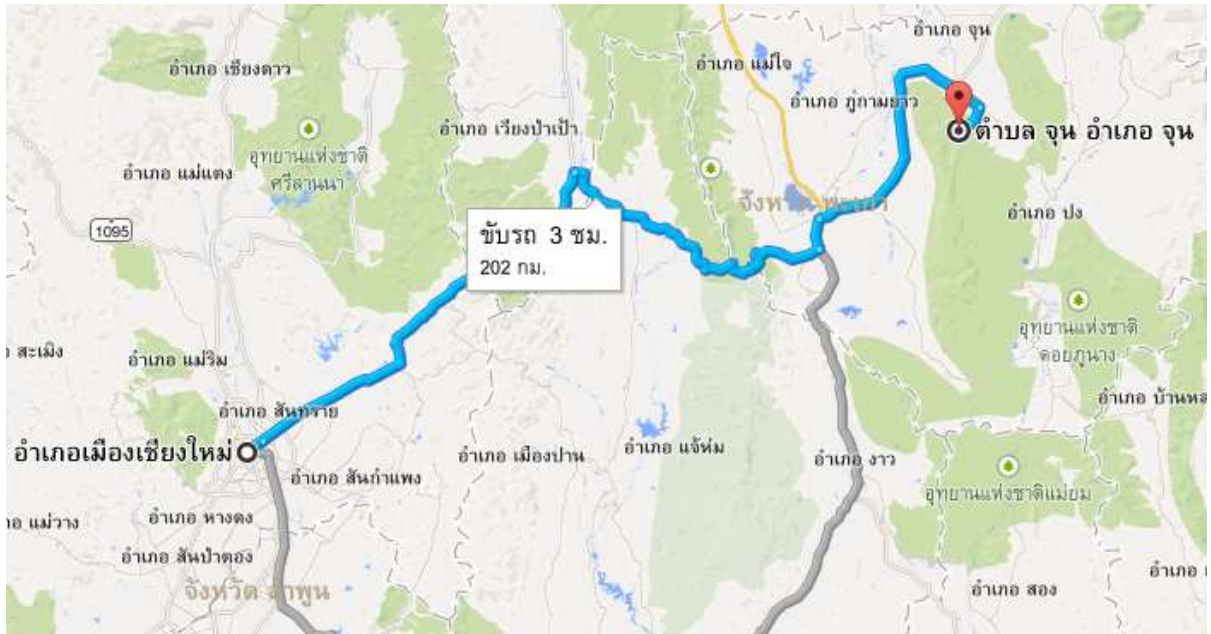
กำหนดที่ตั้งหน่วยสำรวจโดย - ตำแหน่ง -

เมื่อ วันที่ - เดือน - พ.ศ. -

ที่ตั้งสถานีจากแผนที่ 1:50000





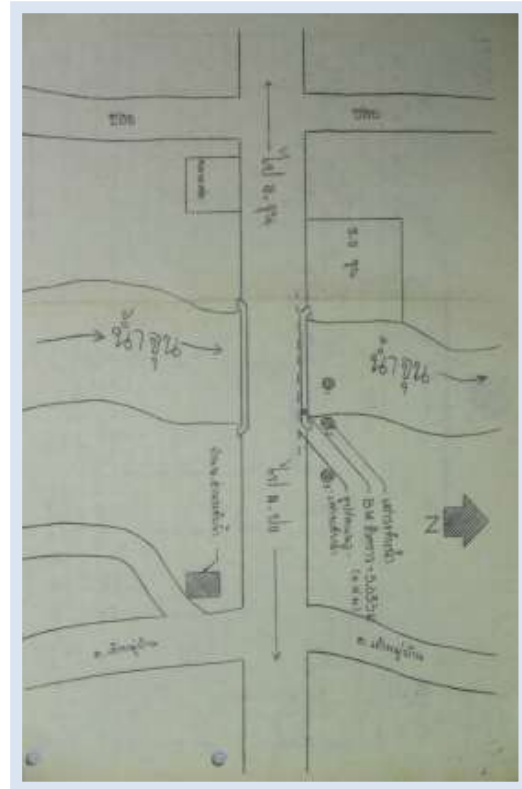


แผนที่สังเขปการเดินทางไปสถานี

2. ลักษณะภูมิประเทศ  ที่ราบลุ่ม  ที่ราบเชิงเขา  ทุ่งนา  ภูเขา

3. ลักษณะลำน้ำ

เหนือแนวสำรวจ ลักษณะลำน้ำ ลำน้ำ ตรง ประมาณ - เมตร  
 ใต้แนวสำรวจ ลักษณะลำน้ำ ลำน้ำ ตรง ประมาณ - เมตร



4. ลักษณะท้องน้ำ  กรวด  หิน  ทราย

5. รูปร่างลำน้ำเป็นรูป  ตัว U  ตัว V กว้างประมาณ 28.00 เมตร

ระดับตลิ่งฝั่งซ้าย 5.753 ม.(ร.ท.ก.) มีลักษณะ ลักษณะพื้นที่ -

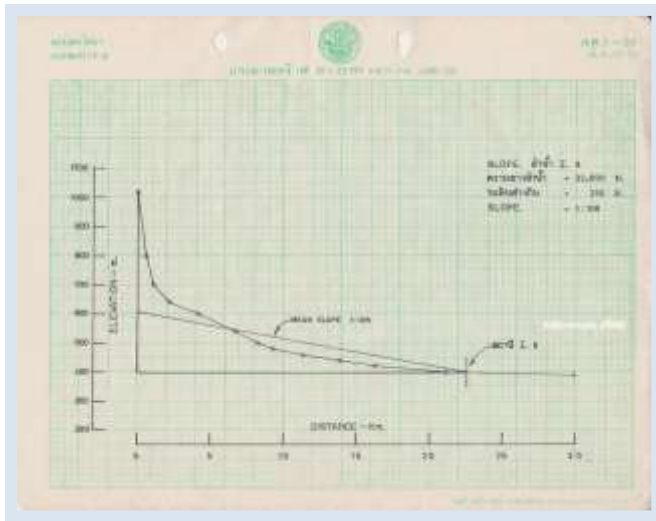
ระดับตลิ่งฝั่งขวา 5.757 ม.(ร.ท.ก.) มีลักษณะ ลักษณะพื้นที่ -

6. ความลาดชัน 1:108

7. ความสูงท้องน้ำเทียบกับระดับน้ำทะเล - ม.(ร.ท.ก.)

8. สิ่งกีดขวาง

- เหมือง อยู่ เหนือ แนวสำรวจ 1,000 เมตร
- ฝาย อยู่ - แนวสำรวจ - เมตร
- เขื่อน อยู่ - แนวสำรวจ - เมตร
- อื่นๆ -



DATA	
1000	0
900	1.00
800	2.00
700	3.00
600	4.00
500	5.00
400	6.00
300	7.00
200	8.00
100	9.00
0	10.00
0	11.00
0	12.00
0	13.00
0	14.00
0	15.00
0	16.00
0	17.00
0	18.00
0	19.00
0	20.00

กราฟรูปตัดขวาง

9. หมุดหลักฐาน  ชั่วคราว  ถาวร ชนิด หมุดทองเหลือง ขนาด 0.35 x 0.35 ซม.  
ตั้งอยู่ที่ มุมรั้วด้านในทิศตะวันออก ห่างจากเสาระดับน้ำดินบนสุด (3.00-5.00) ไปทางทิศ  
ตะวันตกประมาณ 4.00 เมตร ฟัง ช้าย ของลำน้ำ  
ราคา 3.86 ม.(ร.ส.ม.) สถานที่ใกล้เคียง -

10. การโยงราคาระดับเป็น ร.ท.ก.

จาก -

ราคาที่โยงจากหน่วยงาน - ม.(ร.ท.ก.) เมื่อวันที่ -

11. เสาระดับ	จำนวน	3	ต้น	รวม	5	เมตร
ต้นที่ 1 เป็น	-	ติดแผ่น	0.00	เมตร	ถึง	1.00 เมตร ทาสี -
ต้นที่ 2 เป็น	-	ติดแผ่น	1.00	เมตร	ถึง	3.00 เมตร ทาสี -
ต้นที่ 3 เป็น	-	ติดแผ่น	3.00	เมตร	ถึง	5.00 เมตร ทาสี -
ต้นที่ 4 เป็น	-	ติดแผ่น	-	เมตร	ถึง	- เมตร ทาสี -
ต้นที่ 5 เป็น	-	ติดแผ่น	-	เมตร	ถึง	- เมตร ทาสี -
ต้นที่ 6 เป็น	-	ติดแผ่น	-	เมตร	ถึง	- เมตร ทาสี -

หมายเหตุ (เสาไม้ใช้ขนาด - " x - " หรือ - " x - " , เสาคสล - x - )

12. แผ่นระดับติดตอม่อสะพาน

ตอม่อที่ 1 ติดแผ่น - เมตร ถึง - เมตร  
ตอม่อที่ 2 ติดแผ่น - เมตร ถึง - เมตร  
ตอม่อที่ 3 ติดแผ่น - เมตร ถึง - เมตร

13. ศูนย์เสาระดับ ราคา 0.000 ม.(ร.ส.ม.)

14. เครื่องวัดระดับน้ำอัตโนมัติ (ไม่มี)

ยี่ห้อ - หมายเลข No. -  
ติดตั้งเมื่อ - เดือน - พ.ศ. -

15. เริ่มทำการสำรวจระดับน้ำเมื่อ พ.ศ.2523

16. เครื่องมือตรวจวัดทางโทรมาตร (ไม่มี)

ลำดับ	รายการ	จำนวน	หน่วย	ยี่ห้อ	รุ่น	S/N

17. พนักงานอ่านระดับน้ำ ชื่อ นายแสง ทองมงคล

บ้านเลขที่ 223/2 หมู่ - ตำบล จุน อำเภอ จุน จังหวัด พะเยา  
รหัสไปรษณีย์ - หมายเลขโทรศัพท์ -  
เลขบัญชีธนาคาร -

18 บ้านพนักงาน อยู่ห่างจากสถานีประมาณ 100 เมตร

19 เริ่มทำการสำรวจปริมาณน้ำเมื่อ พ.ศ. -

แบบหน่วย  ประจำ  เคลื่อนที่

20. เริ่มทำการสำรวจอุตุเมื่อ พ.ศ. -

21. ขนาดของคอกอูตุ กว้าง - เมตร ยาว - เมตร

ประกอบด้วย หม้อวัดน้ำฝน ธรรมดา จำนวน - ใบ หมายเลข -

เครื่องวัดน้ำฝนอัตโนมัติ ยี่ห้อ - หมายเลข -

เครื่องวัดอุณหภูมิ ยี่ห้อ - หมายเลข -

เครื่องวัดการระเหย - ถังแพน หมายเลข -

- หมายเลข - Stalling well หมายเลข -

เครื่องวัดกระแสลม ยี่ห้อ - หมายเลข -

22. บ้านพักและที่ทำการ  เชำ  ปลุกสร้าง

ลักษณะ  ชั้นเดียว  สองชั้น

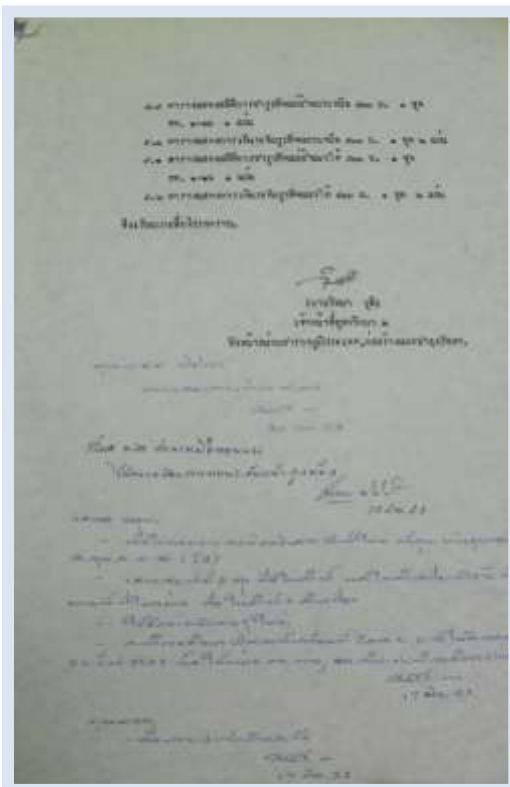
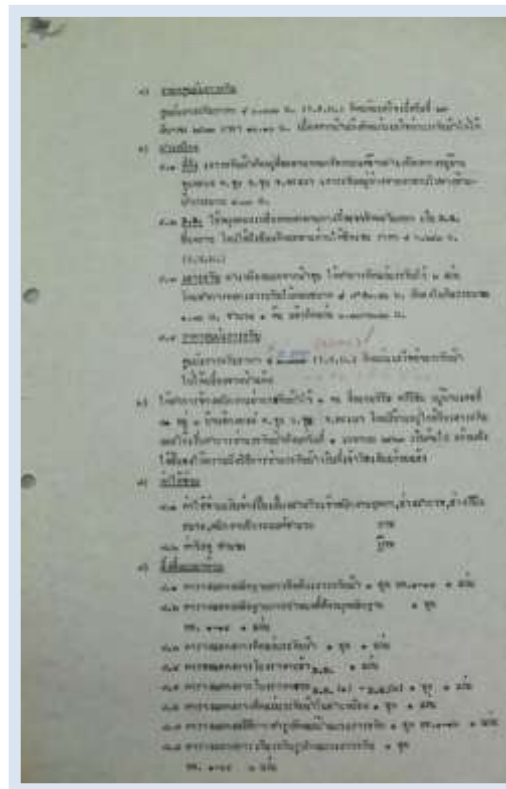
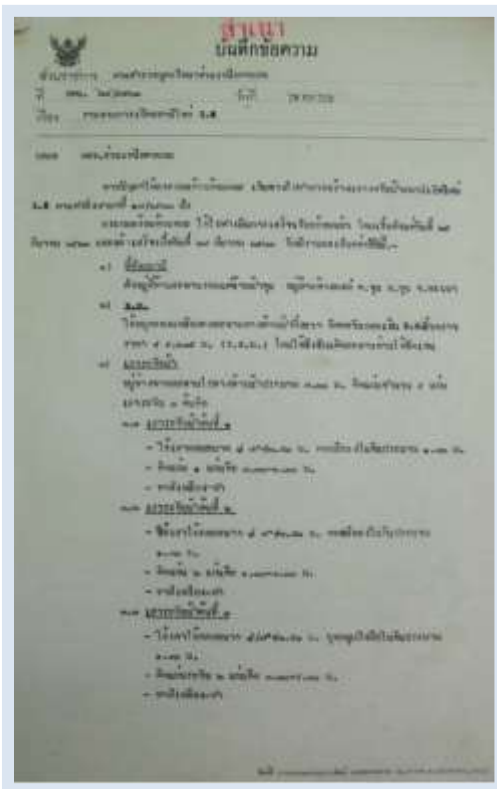
เช่าเมื่อ - เลขที่ -

ปลุกสร้างเมื่อ - เลขที่ -











กรมการที่ดิน  
กรมที่ดิน

กระทรวงมหาดไทย

กรมการที่ดิน  
กรมที่ดิน

เลขที่: 201  
วันที่: 18/04/2557

ชื่อ: ...  
เลขที่: ...

เลขที่: ...

ลำดับ	เนื้อที่	ราคา	ราคาต่อไร่		รวม	จำนวน	ราคา	รวม
			ราคาต่อไร่	รวม				
1	100-100 ไร่	175,000	1,750,000	175,000	175,000	100	17,500,000	17,500,000
2	100-100 ไร่	175,000	1,750,000	175,000	175,000	100	17,500,000	17,500,000
3	100-100 ไร่	175,000	1,750,000	175,000	175,000	100	17,500,000	17,500,000

รวม: ...

09/04/2014

กรมการที่ดิน  
กรมที่ดิน

กระทรวงมหาดไทย

กรมการที่ดิน  
กรมที่ดิน

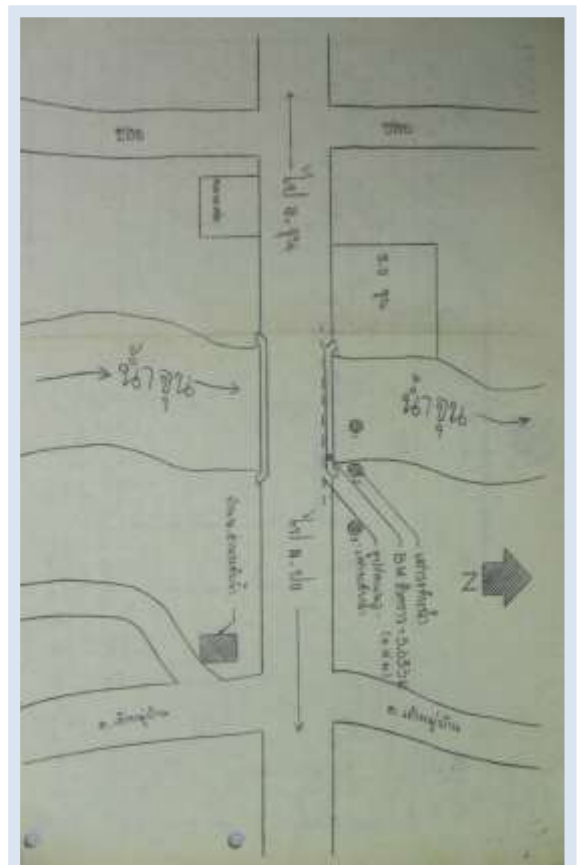
เลขที่: 201  
วันที่: 18/04/2557

ชื่อ: ...  
เลขที่: ...

เลขที่: ...

ลำดับ	เนื้อที่	ราคา	ราคาต่อไร่		รวม	จำนวน	ราคา	รวม
			ราคาต่อไร่	รวม				
1	100-100 ไร่	175,000	1,750,000	175,000	175,000	100	17,500,000	17,500,000

รวม: ...









กรมการขนส่งทางบก  
**สถานี**  
**กรมการขนส่งทางบก**  
**กรมการขนส่งทางบก**


วันที่ ๒๕/๑๐/๒๕๖๓  
 ที่ ๒๕/๑๐/๒๕๖๓  
 เลข ๒๕/๑๐/๒๕๖๓

เลขที่ ๒๕/๑๐/๒๕๖๓

ลำดับ	หมายเลขรถ	ชนิดรถ	จุดตรวจ			จุดตรวจ		หมายเหตุ
			จุดตรวจ	จุดตรวจ	จุดตรวจ	จุดตรวจ		
๑	๒๕/๑๐/๒๕๖๓	๒๕/๑๐/๒๕๖๓	๒๕/๑๐/๒๕๖๓	๒๕/๑๐/๒๕๖๓	๒๕/๑๐/๒๕๖๓	๒๕/๑๐/๒๕๖๓	๒๕/๑๐/๒๕๖๓	
๒	๒๕/๑๐/๒๕๖๓	๒๕/๑๐/๒๕๖๓	๒๕/๑๐/๒๕๖๓	๒๕/๑๐/๒๕๖๓	๒๕/๑๐/๒๕๖๓	๒๕/๑๐/๒๕๖๓	๒๕/๑๐/๒๕๖๓	
๓	๒๕/๑๐/๒๕๖๓	๒๕/๑๐/๒๕๖๓	๒๕/๑๐/๒๕๖๓	๒๕/๑๐/๒๕๖๓	๒๕/๑๐/๒๕๖๓	๒๕/๑๐/๒๕๖๓	๒๕/๑๐/๒๕๖๓	

๒๕/๑๐/๒๕๖๓

(๒๕/๑๐/๒๕๖๓)



กรมการขนส่งทางบก  
**สถานี**  
**กรมการขนส่งทางบก**  
**กรมการขนส่งทางบก**

วันที่ ๒๕/๑๐/๒๕๖๓  
 ที่ ๒๕/๑๐/๒๕๖๓  
 เลข ๒๕/๑๐/๒๕๖๓

เลขที่ ๒๕/๑๐/๒๕๖๓

ลำดับ	หมายเลขรถ	ชนิดรถ	จุดตรวจ			จุดตรวจ		หมายเหตุ
			จุดตรวจ	จุดตรวจ	จุดตรวจ	จุดตรวจ		
๑	๒๕/๑๐/๒๕๖๓	๒๕/๑๐/๒๕๖๓	๒๕/๑๐/๒๕๖๓	๒๕/๑๐/๒๕๖๓	๒๕/๑๐/๒๕๖๓	๒๕/๑๐/๒๕๖๓	๒๕/๑๐/๒๕๖๓	

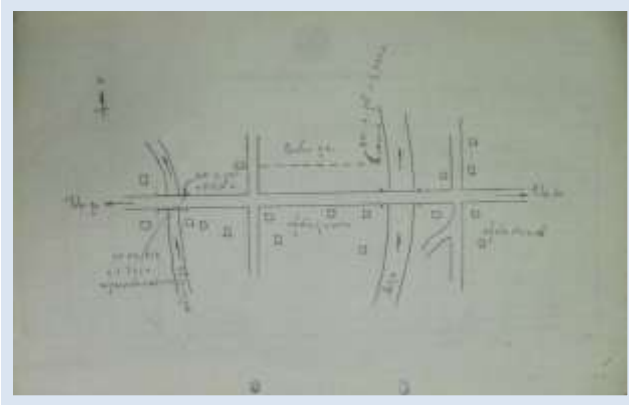
๒๕/๑๐/๒๕๖๓

(๒๕/๑๐/๒๕๖๓)









กรมการขนส่งทางบก

วันที่ ๒๒/๑๒/๖๖

ประเภท	จำนวน	อัตรา	รวม	หัก	สุทธิ
๑. ค่าธรรมเนียม	๑	๑.๐๐	๑.๐๐	๐.๐๐	๑.๐๐
๒. ค่าภาษี	๑	๑.๐๐	๑.๐๐	๐.๐๐	๑.๐๐
๓. ค่าอื่น ๆ	๑	๑.๐๐	๑.๐๐	๐.๐๐	๑.๐๐
รวม	๓		๓.๐๐	๐.๐๐	๓.๐๐

กรมการขนส่งทางบก

วันที่ ๒๒/๑๒/๖๖

ประเภท	จำนวน	อัตรา	รวม	หัก	สุทธิ
๑. ค่าธรรมเนียม	๑	๑.๐๐	๑.๐๐	๐.๐๐	๑.๐๐
๒. ค่าภาษี	๑	๑.๐๐	๑.๐๐	๐.๐๐	๑.๐๐
๓. ค่าอื่น ๆ	๑	๑.๐๐	๑.๐๐	๐.๐๐	๑.๐๐
รวม	๓		๓.๐๐	๐.๐๐	๓.๐๐

บันทึกข้อความ

เรื่อง: ...

ที่: ๕๗

วันที่: ...

๑. ...

๒. ...

๓. ...

๔. ...

๕. ...

๖. ...

๗. ...

๘. ...

๙. ...

๑๐. ...

๑๑. ...

๑๒. ...

๑๓. ...

๑๔. ...

๑๕. ...

๑๖. ...

๑๗. ...

๑๘. ...

๑๙. ...

๒๐. ...

๒๑. ...

๒๒. ...

๒๓. ...

๒๔. ...

๒๕. ...

๒๖. ...

๒๗. ...

๒๘. ...

๒๙. ...

๓๐. ...

๓๑. ...

๓๒. ...

๓๓. ...

๓๔. ...

๓๕. ...

๓๖. ...

๓๗. ...

๓๘. ...

๓๙. ...

๔๐. ...

๔๑. ...

๔๒. ...

๔๓. ...

๔๔. ...

๔๕. ...

๔๖. ...

๔๗. ...

๔๘. ...

๔๙. ...

๕๐. ...

๕๑. ...

๕๒. ...

๕๓. ...

๕๔. ...

๕๕. ...

๕๖. ...

๕๗. ...

๕๘. ...

๕๙. ...

๖๐. ...

๖๑. ...

๖๒. ...

๖๓. ...

๖๔. ...

๖๕. ...

๖๖. ...

๖๗. ...

๖๘. ...

๖๙. ...

๗๐. ...

๗๑. ...

๗๒. ...

๗๓. ...

๗๔. ...

๗๕. ...

๗๖. ...

๗๗. ...

๗๘. ...

๗๙. ...

๘๐. ...

๘๑. ...

๘๒. ...

๘๓. ...

๘๔. ...

๘๕. ...

๘๖. ...

๘๗. ...

๘๘. ...

๘๙. ...

๙๐. ...

๙๑. ...

๙๒. ...

๙๓. ...

๙๔. ...

๙๕. ...

๙๖. ...

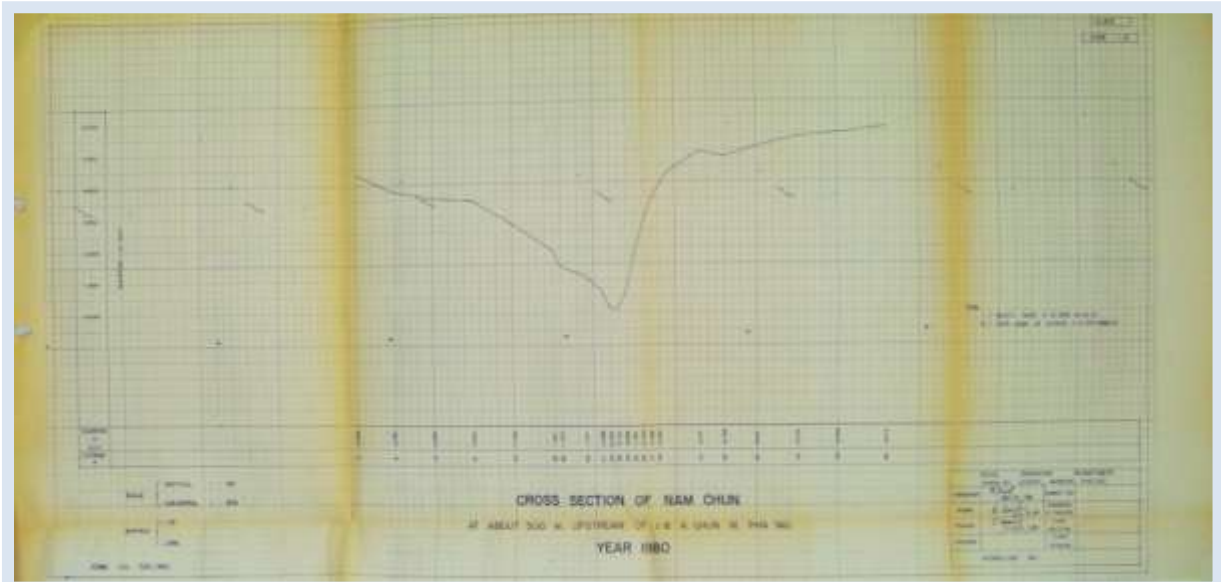
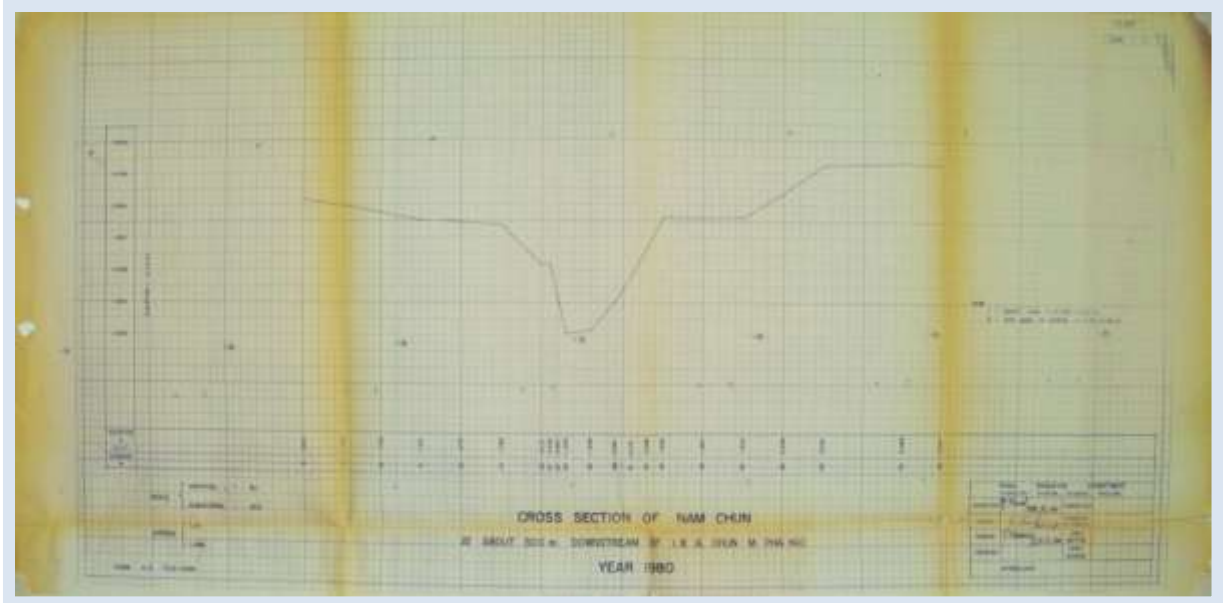
๙๗. ...

๙๘. ...

๙๙. ...

๑๐๐. ...





ฝ่ายวิเคราะห์และประมวลสถิติ  
ศูนย์อุทกวิทยาและบริหารน้ำภาคเหนือตอนบน  
มีนาคม 2557