



กรมชลประทาน

กระทรวงเกษตรและสหกรณ์

ประวัติสถานี

สถานีสำรวจอุทกวิทยา น้ำหงาว

ต. ตำบลเต่า อ. เทิง จ. เชียงราย

ศูนย์อุทกวิทยาและบริหารน้ำภาคเหนือตอนบน
สำนักอุทกวิทยาและบริหารน้ำ
มีนาคม 2557

ประวัติสถานี

รหัส I.13

1. ที่ตั้ง

แม่น้ำ น้ำหาว สะพาน - ตำบล ดับเต่า
อำเภอ เทิง จังหวัด เชียงราย

พิกัด

LAT $19^{\circ} 47' 07''$ N. $^{\circ}$ LONG $100^{\circ} 20' 24''$ E. $^{\circ}$

แผนที่ระวาง 4048-I แผนที่ 21

พื้นที่รับน้ำ 94 ตารางกิโลเมตร

ความยาวจากต้นน้ำถึงสถานีสำรวจ กิโลเมตร

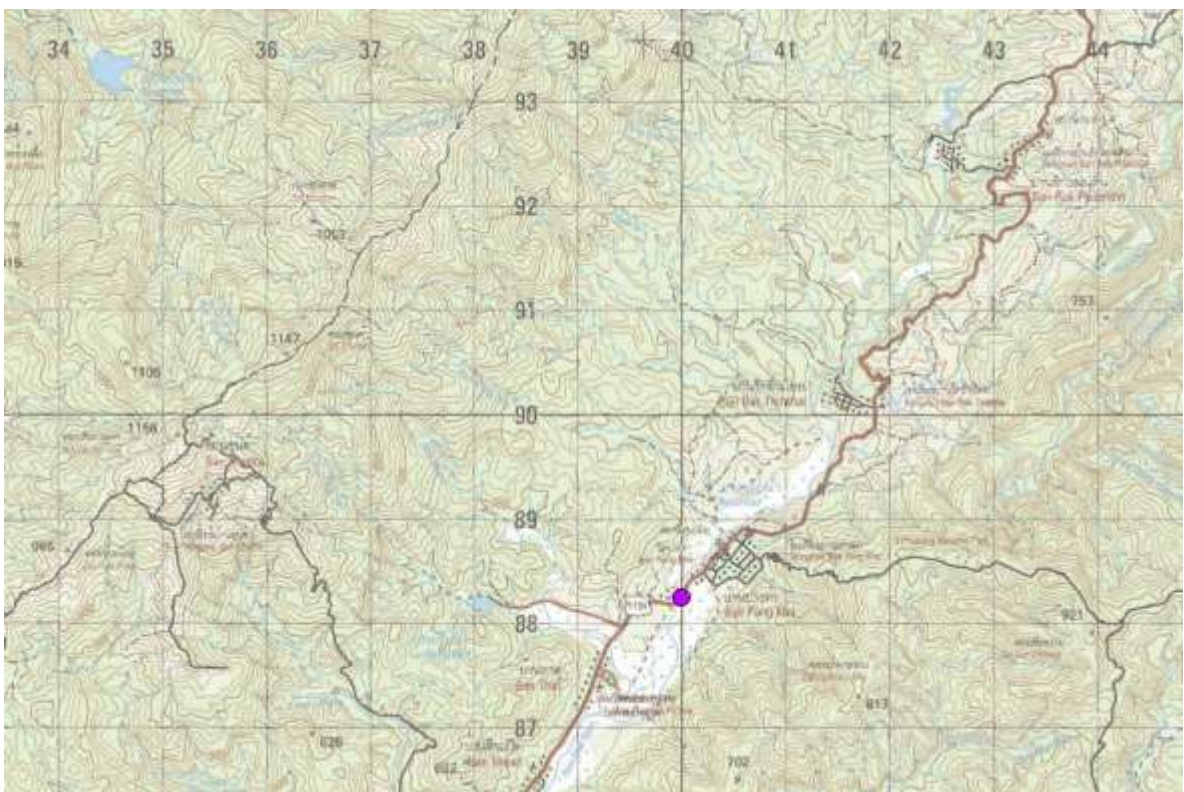
เปิดเพื่อจุดประสงค์ พัฒนาแหล่งน้ำ บริหารจัดการน้ำ

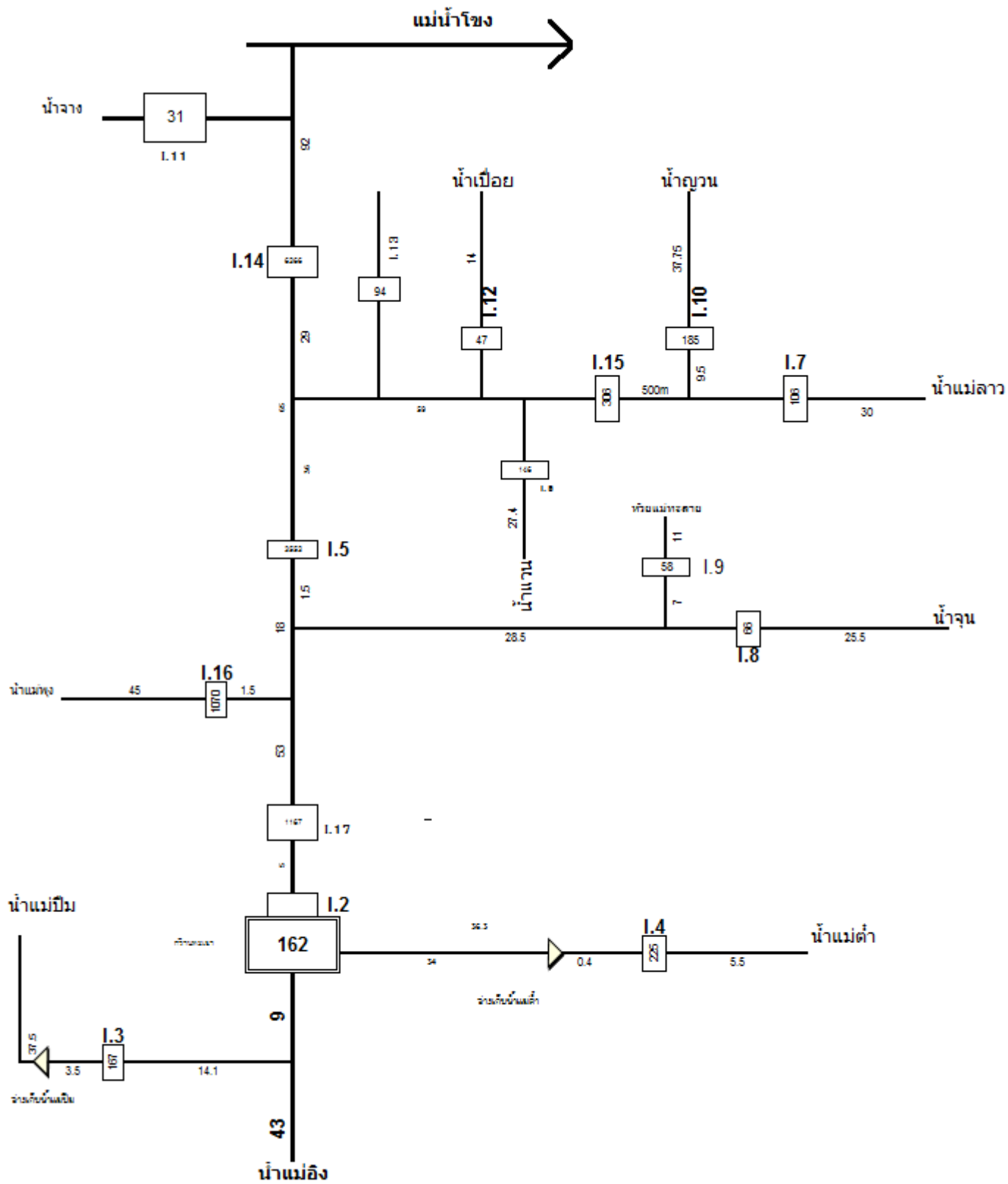
เตือนภัยน้ำท่วม งานวิจัยลุ่มน้ำ

กำหนดที่ตั้งหน่วยสำรวจโดย นายวิทยา วุฒิ ตำแหน่ง -

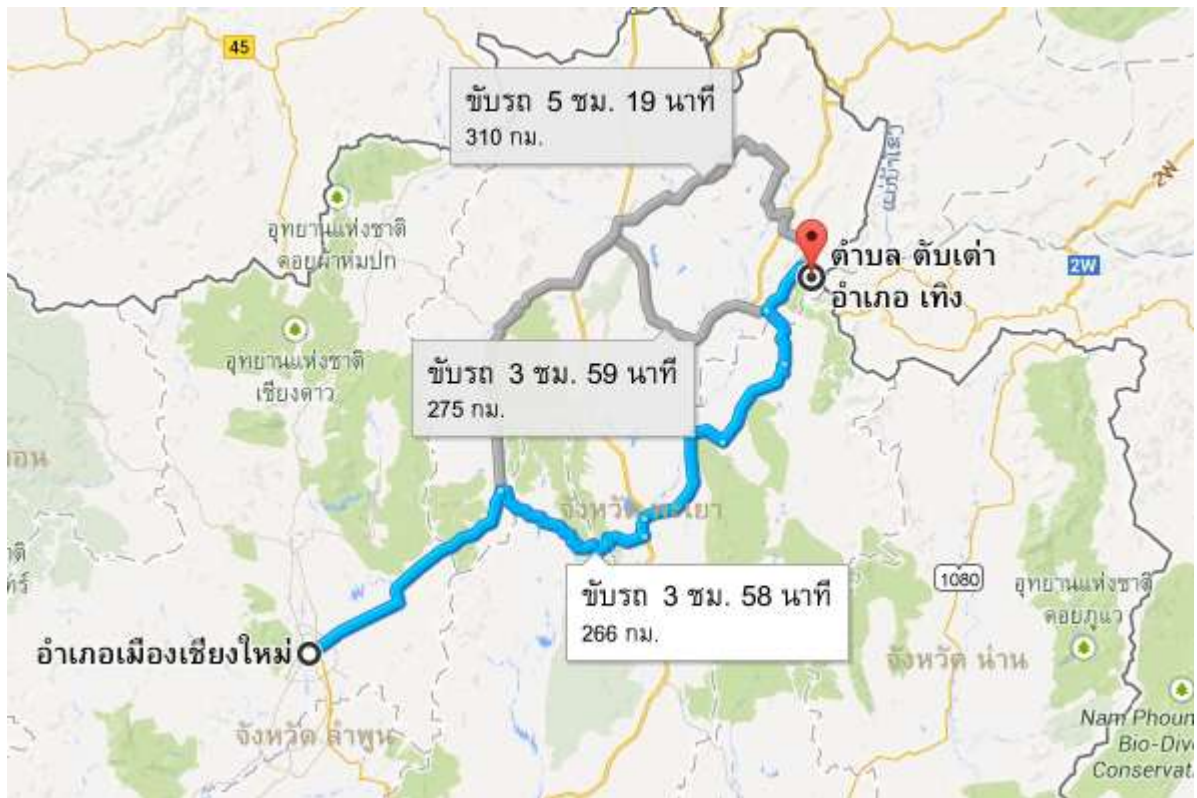
เมื่อ วันที่ - เดือน - พ.ศ. -

ที่ตั้งสถานีจากแผนที่ 1:50000





แผนผังลุ่มน้ำอิง



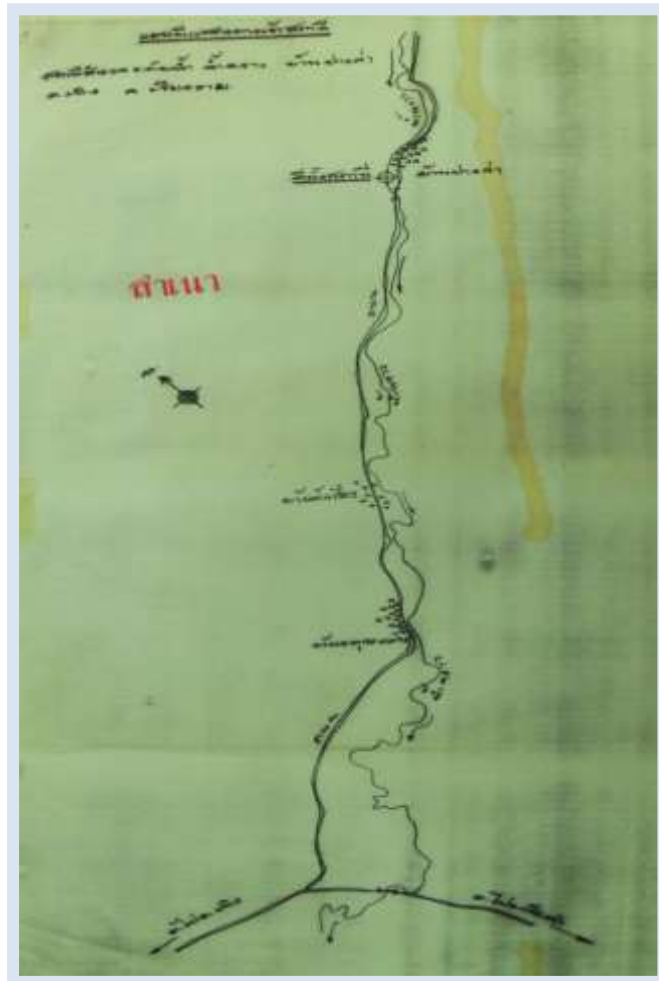

แผนที่สังเขปการเดินทางไปสถานี

2. ลักษณะภูมิประเทศ ที่ราบลุ่ม ที่ราบเชิงเขา ท่งนา ภูเขา

3. ลักษณะลำน้ำ

เหนือแนวสำรวจ ลักษณะลำน้ำ ลำน้ำ ตรง ประมาณ 40.00 เมตร

ท้ายแนวสำรวจ ลักษณะลำน้ำ ลำน้ำ ตรง ประมาณ 40.00 เมตร



4. ลักษณะท้องน้ำ กรวด หิน ทราย

5. รูปร่างลำน้ำเป็นรูป ตัว U ตัว V กว้างประมาณ 60.00 เมตร

ระดับตลิ่งฝั่งซ้าย 4.422 ม.(ร.ศ.ม.) มีลักษณะ ลักษณะพื้นที่ เป็นดินลูกรังและหมู่บ้าน

ระดับตลิ่งฝั่งขวา 2.680 ม.(ร.ศ.ม.) มีลักษณะ ลักษณะพื้นที่ เป็นทุ่งนา

6. ความลาดชัน 1:69

7. ความสูงท้องน้ำเทียบกับระดับน้ำทะเล - ม.(ร.ท.ก.)

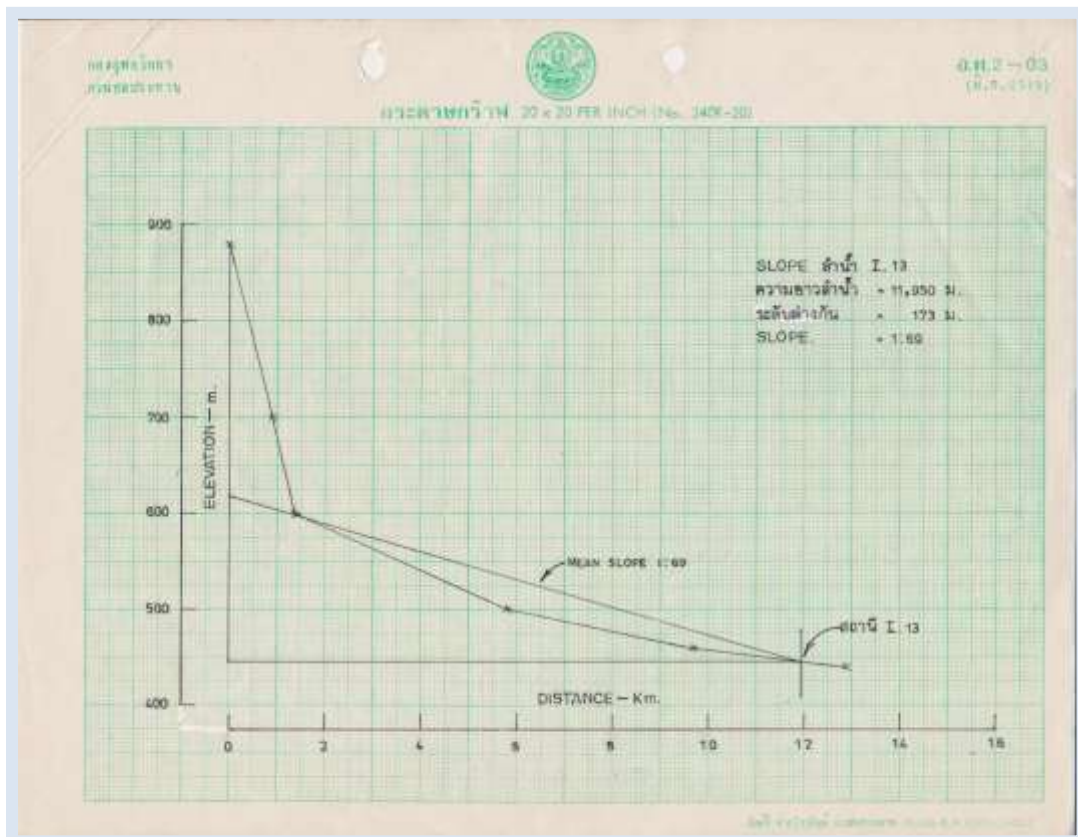
8. สิ่งกีดขวาง

เหมือง อยู่ เหนือ แนวสำรวจ 340.00 เมตร

ฝาย อยู่ - แนวสำรวจ - เมตร

เขื่อน อยู่ - แนวสำรวจ - เมตร

อื่นๆ -



กราฟรูปตัดขวาง

--	--	--	--	--	--	--

17. พนักงานอ่านระดับน้ำ ชื่อ นางดวงกา แผ่นดา

บ้านเลขที่ 34 หมู่ 8 ตำบล ตำบล อำเภอ เทิง จังหวัด เชียงราย

รหัสไปรษณีย์ - หมายเลขโทรศัพท์ -

เลขบัญชีธนาคาร -

18 บ้านพนักงาน อยู่ห่างจากสถานีประมาณ 250 เมตร

19 เริ่มทำการสำรวจปริมาณน้ำเมื่อ พ.ศ. 2527

แบบหน่วย ประจำ เคลื่อนที่

20. เริ่มทำการสำรวจอุตุเมื่อ พ.ศ. -

21. ขนาดของคอกอุตุ กว้าง - เมตร ยาว - เมตร

ประกอบด้วย หม้อวัดน้ำฝน ธรรมดา จำนวน - ใบ หมายเลข -

เครื่องวัดน้ำฝนอัตโนมัติ ยี่ห้อ - หมายเลข -

เครื่องวัดอุณหภูมิจัด ยี่ห้อ - หมายเลข -

เครื่องวัดการระเหย - ถังแพลน หมายเลข -

- หมายเลข - Stalling well หมายเลข -

เครื่องวัดกระแสลม ยี่ห้อ - หมายเลข -

22. บ้านพักและที่ทำการ เช่า ปลุกสร้าง

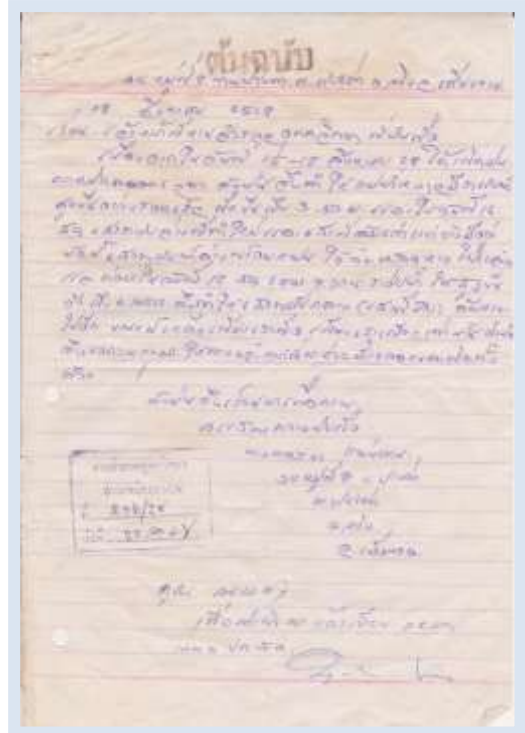
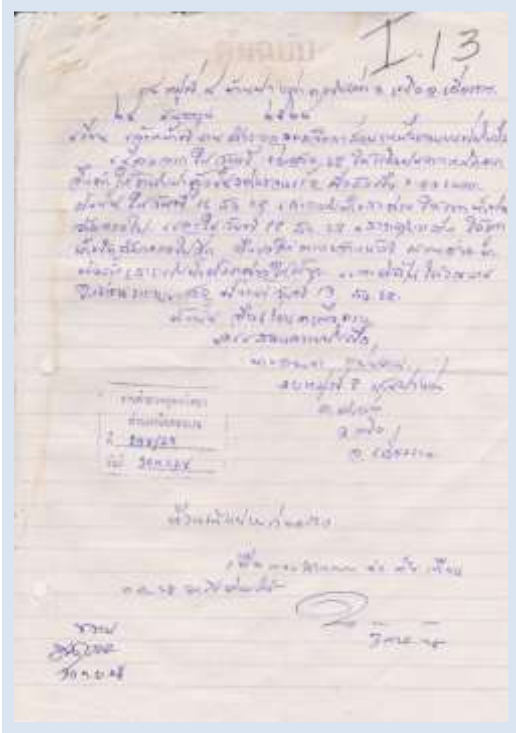
ลักษณะ ชั้นเดียว สองชั้น

เช่าเมื่อ - เลขที่ -

ปลุกสร้างเมื่อ - เลขที่ -

ภาคผนวก

ตำแน่งบันทึกสถานี




ใบขอพิจารณาการขึ้นทะเบียน
 กรมการที่ดิน กระทรวงมหาดไทย
 กรุงเทพมหานคร


6.0.12
 (ค.ร.บ. 2535)

เลขที่ ที่ดิน	ชื่อ	พื้นที่		เลขที่ โฉนดที่ดิน	เลขที่ โฉนดที่ดิน เดิม	เลขที่ โฉนดที่ดิน ใหม่	เลขที่ โฉนดที่ดิน เดิม	เลขที่ โฉนดที่ดิน ใหม่	เลขที่โฉนดที่ดิน		หมายเหตุ
		ตารางวา	ไร่						โฉนดที่ดิน	โฉนดที่ดิน	
๓๖	๓๗๓๖๔๗๗ ๓๗๓๖๔๗๗	๗๘	-	๓-๕	ที่ ๓,๓๗๓๖๔๗๗	๓๗๓๖๔๗๗	๓๗๓๖๔๗๗	๓๗๓๖๔๗๗	-	-	ขอขึ้นทะเบียนที่ดิน ที่ดิน ก. ๗๖ ๗. ๗๖๓๖๔๗๗
หมายเหตุ ๑. <u>ที่ดินเดิมและที่ดินใหม่</u> <u>๓๗๓๖๔๗๗</u> <u>๓๗๓๖๔๗๗</u> <u>๓๗๓๖๔๗๗</u>											

๐๗๖๖๖
 (๔๔๗๖) (๓๗๓๖๔๗๗๗) (๓๗๓๖๔๗๗๗)
 อำเภอ ๓๓๓
 จังหวัด ๓๓๓๓๓

วันที่ ๒๓/๐๔/๒๐๑๔
 นาย สมชาย ใจดี
 ตำแหน่ง นายช่างเทคนิค
 สำนักงาน กรมการที่ดิน

23/04/2014



รูปประกอบสถานี

สถานีท่าหวด (L. 13)
บ้านปางดำ อ. หวัง จ. เชียงราย



รูปถ่าย แนวสำรวจสะพานด้านเหนือ



รูปถ่าย แนวสำรวจสะพานด้านท้าย

ลำน้ำ

ลำน้ำที่วัดพระเชตุพน วิมลมังคลาราม (I.13)

พ. หนึ่ง พ. หนึ่ง



จุดที่หนึ่ง วัดพระเชตุพน วิมลมังคลาราม หนึ่ง 1, 0.00-1.00 ม. วัดพระเชตุพน วิมลมังคลาราม



จุดที่สอง วัดพระเชตุพน วิมลมังคลาราม หนึ่ง 2, 1.00-3.00 ม. วัดพระเชตุพน วิมลมังคลาราม

สถานี

สถานีวัดระดับหน้าเขื่อน (I 13)

ข. เขื่อน ล. เขื่อนจุฬาภรณ์



รูปที่ 1 เขื่อนวัดระดับหน้าเขื่อน หน้าเขื่อน 3, 3.00-5.00 ม. หลังเขื่อนวัดระดับหน้าเขื่อน



รูปที่ 2 เขื่อนวัดระดับหน้าเขื่อน หน้าเขื่อน 3, 3.00-5.00 ม. หลังเขื่อนวัดระดับหน้าเขื่อน

สถานี + 3.718 ม. (7. 7. 21)

ต้นจวบ

สถานีวัดระดับน้ำ น้ำองอาจ (I.13)

อ.เวียง จ.เชียงใหม่



รูปถ่าย เสาระดับน้ำ ต้นที่ 1, 0.00-1.00 ม. หลังจากทาสีใหม่



รูปถ่าย เสาระดับน้ำ ต้นที่ 2, 1.00-3.00 ม. หลังจากทาสีใหม่

ต้นจวบ

สถานีวัดระดับน้ำ น้ำหลวง (1.13)
อ.เมือง จ.เชียงราย



รูปถ่าย เขาระดับน้ำ ต้นที่ 3, 3.00 - 5.00 ม. หลังจากพายุใหม่



รูปถ่าย แตรงการติดตั้ง สด. 2 ต้นที่ 2 ใหม่ ชื่อ น.ไม้จวบ ราคา
+ 3,748 ม. (ร.ต.น.)