

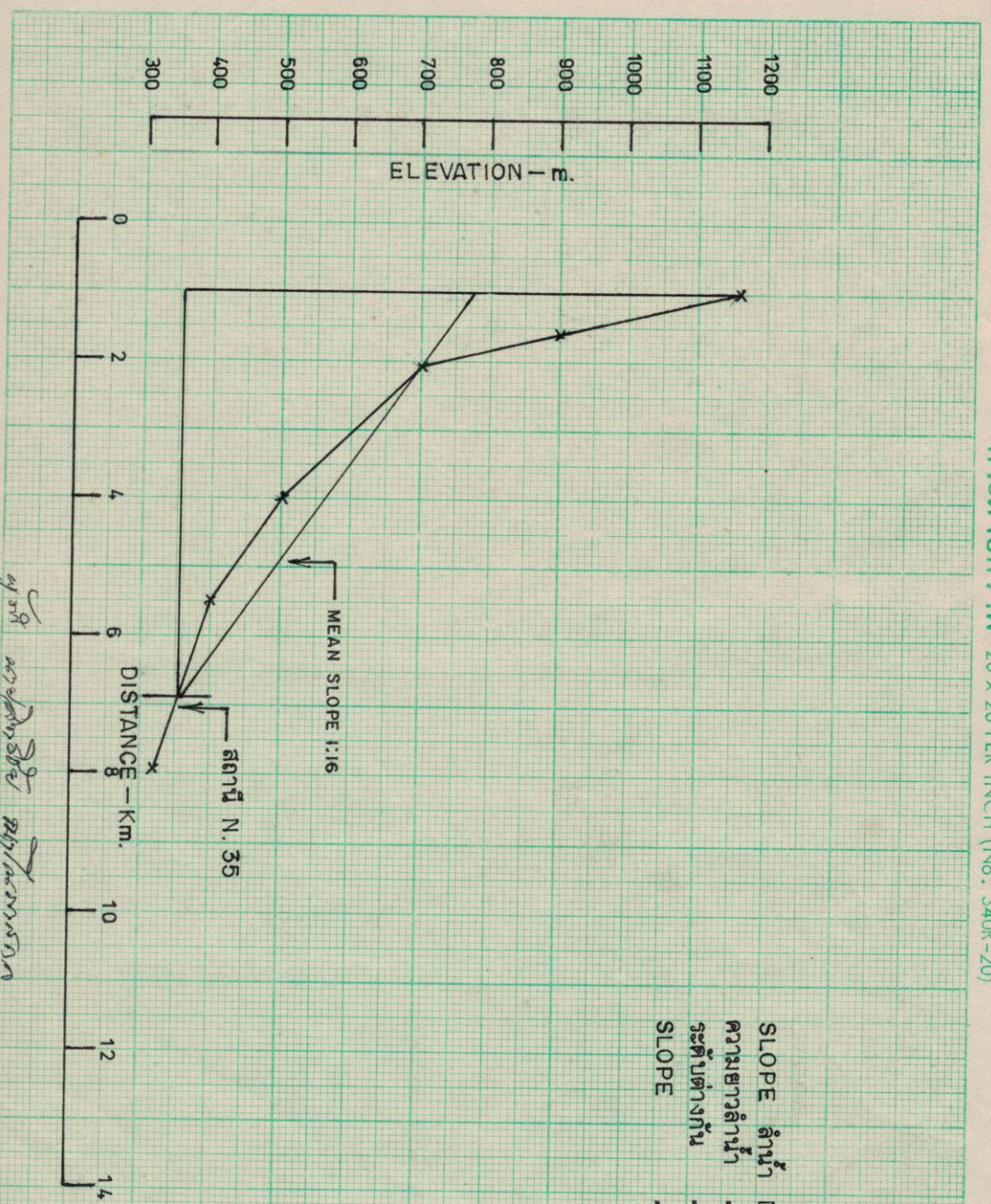
รายงานและเอกสารที่เกี่ยวข้องกับพื้นที่บริเวณวัดสุทัศน์ N.45

ลำดับที่	ว.จ.ร.	รายละเอียด
1	1 เม.ย 2521	รายงานการติดตั้งเสาเข็มที่ วัดสุทัศน์ (N.45)
2	17 ก.ค. 21	การคำนวณ code ของพื้นที่วัดสุทัศน์
3	13 ก.พ. 23	มีดขุดสำรวจบริเวณหน้า ประตู-ดินล้อมวัดสุทัศน์ N.45
4	13 ส.ค. 23	ขุดดิน/ถมดิน
5	13 ก.ค. 23	ขุดดิน/ถมดินบริเวณการสำรวจ
6	2 ส.ค. 23	การหา Slope ของพื้นที่ N.45

00
11/16
27.1.33

SLOPE No. 66

Elev (m)	Dis (Km)
9950	0
900	9.90
800	20.60
700	30.00
600	39.50
No. 66	48.20
500	57.50
NAM NAN	66.20




SLOPE สำน้ำ N. 45
 ความยาวสำน้ำ = 6,900 ม.
 ระยะต่างกั้น = 420 ม.
 SLOPE = 1:16

โดย นายวิชาญ วิชาญ

๒ ๓๐๖.๓๓



บันทึกข้อความ



ส่วนราชการ : งานสำรวจอุทกวิทยาสวนเพื่อชลประทาน

ที่ : ขท. 58 / ๒๕๓๓

วันที่ : ๑๓ พฤษภาคม ๒๕๓๓

เรื่อง : ดินแรงเหนือที่หมู่ถาวรน้ำแดง

เสนอ ผอ. สวน ทบอ.

ตามที่ส่งชื่อของ ทบอ. สว.๓๐ เมย. ๒๕๓๓ เรื่อง " การปิดสถานีสำรวจทางอุทก-
วิทยา " ขอให้กรมชลประทานพิจารณาปิดการสำรวจทางอุทกวิทยา ของสถานี ๔ สถานีนั้น.-
กรมชลประทานเป็นรายสถานีดังต่อไปนี้.-

๑) หน่วยสำรวจอุทกวิทยาประจำ บ้านแม่จอก (P. 28, P. 28A) ขยุดการสำรวจทุกชนิด
ตั้งแต่วันที่ ๑ เมษายน ๒๕๓๓ เป็นต้นไป ได้รู้จดตนบ้านพักและเครื่องมือสำรวจกลับไว้สำนักงาน
หมดเรียบร้อยแล้ว รายงานเป็นหน่วยสำรวจว่าจ้างเป็นการอยู่ จะส่งความทราบถึง เนื่องจาก

๑.๑ เพราะทางโครงการก่อสร้างเขื่อนแม่จอก 1 ทำการปิด Coffor Dam
ขึ้นน้ำเข้า River Outlet เป็นทำร่องถนนแนวเขื่อน ทำให้น้ำไหลถึงแนวรัง ๒

๑.๒ ทางโครงการก่อสร้างเขื่อนน้ำแม่จอก ทำการตัดทรายขึ้นจากลำน้ำแม่จอกน้ำ
จึงเห็นแนวสำรวจ เขื่อนน้ำทรายไปฝั่งน้ำล้นร่อง ทำให้หมวกของน้ำเปลี่ยนแหล่งไปจาก

๑.๓ ผอ. ได้เงินทางไปตรวจเยี่ยมหน่วยนี้เพื่อเดือน มีนาคม ๒๕๓๓ โดยมี สุภา
โดยวาจาให้กรมชลประทานนี้เสีย

สำหรับตารสำรวจสถิติอุทกวิทยาสวน-อุทกฯ นั้น กรมชลประทานจึงจัดทางโครงการก่อสร้าง
เขื่อนแม่จอก เพื่อให้หาสถานที่และสร้างสถานีอยู่ ส่วนเครื่องมือสำรวจนั้นอาจจะให้ทางโครงการอื่น
และตั้งประมาณการไว้สิ้นในภายหน้า

๒) สถานีหัวบึง บ้านนาคำ ต.จิกาเขตร อ.บัว อ.บ้าน (M.45) เป็นสถานีเล็ก ๆ
สำรวจระดับน้ำโดยเสาระดับน้ำธรรมดา ๒ ต้น จ้างพนักงานระดับน้ำดูแล สำรวจระดับน้ำโดย
หน่วยสำรวจอุทกวิทยาสวนที่ อ.บ้าน ขยุดการสำรวจระดับน้ำตั้งแต่ ๑ เมษายน ๒๕๓๓ เป็นต้นมา
ได้ทำอุปกรณ์และเอกสารทั้งหมดแล้ว กายเขตนี้.-

- สถานีนี้ เป็นสำรวจความหมายของการของ ของที่ ๒ เพื่อจัดน้ำให้เกษตรกร
และชาวเลี้ยงสัตว์ในเขตนี้ จะอพยพจากหมู่บ้านอพยพเข้าไปทำกินบริเวณ อ.บัว-อ. หัววังผา จำนวน
๒๕,๐๐๐ คน กายความเรื่องนี้กับกระทรวงมหาดไทย ซึ่งกรมชลประทานได้ทราบเรื่องนี้ และรีบร่าง
หนังสือโดยกรมชลประทานมายังกรมมหาดไทยด้วย ซึ่งกรมมหาดไทยได้ส่งคำสั่งให้ไปทำการ
ก่อสร้างฝายกั้นน้ำ และระบบเขื่อนน้ำแล้วเป็นระบบแล้วเป็นระบบที่ ๒๕๓๓ ทำให้ทำเป็นสถานีของสถานี
หน่วยสำรวจอุทกวิทยาสวนไปเป็นหน่วย ทำให้การสำรวจไปเป็นประโยชน์ จึงให้หยุดการสำรวจ

๔) สถานีน้ำแม่ต๋อม บ้านเอื้อน อ.เมือง จ.พม (พ.14) สำรวระดับน้ำล้นเสา+
ระดับน้ำธรรมดา สำรวปริมาณน้ำโดยหน่วยสำรวอุทกวิทยาเขตที่ ๖.ลำปาง ขณะนี้ยังไม่หยุด
การสำรว เพียงแต่มีโครงการที่จะหยุดการสำรว เมื่อระดับน้ำพอที่จะทำ Stage Correlation
มาไว้ที่ (พ.14A) ที่ตั้งขึ้นใหม่ในน้ำ ๒๕๖๓ โค้งสถานี (พ.14) ประมาณ ๕.๐ กม. (รายงานการ
คิดตั้งจะส่งตามข้าง) ทั้งนี้เพราะ site สำรวปริมาณน้ำที่ (พ.14) ไม่ดี ที่ (พ.14A) ลึกว่า
จะเริ่มทำการสำรวปริมาณน้ำที่ (พ.14A) ตั้งน้ำที่ ๒๕๖๓ นี้เป็นต้นไป.

จึงเรียนขอมาเพื่อโปรดทราบ.

๐๖๐๐ -

๒๕ พ.ค. ๖๖.

(นายณรงค์ แสนวิเศษ)

พชอ.ส่วนเหนือตอนบน.

๒๕ พ.ค. ๖๖

เพื่อส่งให้ พชอ.ภาคที่ ๖๖๐๐ พ.ท.พ.ว.ภ.ค.พ

๘ ล.ล.พ.๖๖๐๐๖

๒๒

๔๕๖๒๓



บันทึกข้อความ

สำนักงานการ กองอุทกวิทยา กรมชลประทาน

ที่ ศอ. ๕๖ / ๒๕๖๓

วันที่ 13 สิงหาคม ๒๕๖๓

เรื่อง ขอให้ส่งค่าอ่านระดับน้ำ

เรียน นางแหวน ปริงฉนธ์

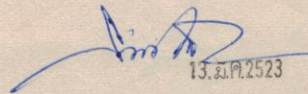
ตามที่กองอุทกวิทยาได้ขอจ้างท่านเป็นพนักงานอ่านระดับน้ำประจำสถานี ๓.๔๕ ตำบล
ต.ศิลาเพชร อ.บัว จ.น่าน ตั้งแต่ ๑ เมษายน ๒๕๖๒ นั้น

บัดนี้กองอุทกวิทยาได้รับสถิติระดับน้ำ ๓.๔๕ เพียงพอด้วยความต้องการของทางราชการ จึงขอ
ให้ท่านงดค่าอ่านระดับน้ำตั้งแต่ ๑ เมษายน ๒๕๖๓ เป็นต้นไป ส่วนเอกสารต่างๆ ของทางราชการขอให้
มอบกับเจ้าหน้าที่ของกองที่มาขอรับคืนจากท่านต่อไปด้วย

สำหรับเงินรางวัลค่าอ่านระดับน้ำประจำเดือน กุมภาพันธ์ ๒๕๖๓ จะจัดส่งให้ท่านไปรษณีย์
และเดือนมีนาคม ๒๕๖๓ เมื่อกองอุทกวิทยาได้รับรายงานแล้ว เจ้าหน้าที่จ่ายเงินรางวัลค่าอ่านระดับน้ำ
จะดำเนินการเบิกจ่ายให้ท่านต่อไป

จึงแจ้งมาเพื่อทราบ

ขอแสดงความนับถือ



13.๘.๒๕๖๓

(นายสนอง รัตตสุข)


รักษาราชการแทน

ผู้อำนวยการกองอุทกวิทยา


คุณ สมนอง, คุณ สมน้อง
เพื่อออกใบเสร็จรับเงินค่าจ้าง ๓.๔๕ ๑๖/๘/๒๕๖๓


17.๘.๒๕๖๓

ทราบ.


17.๘.๒๕๖๓

๑๖๓๒๕๖๓


17.๘.๒๕๖๓



บันทึกข้อความ



ส่งราชการ งานสำรวจของวิทยาสวนเหนือคอนบน

ที่ อทพ. ๑๘ / ๒๕๒๓

วันที่ ๑๓ กุมภาพันธ์ ๒๕๒๓

เรื่อง ปิณฑวยสำรวจปริมาณน้ำและระดับน้ำ

เสนอ ผอท.

งานสำรวจของวิทยาสวนเหนือคอนบน ขอปิดการสำรวจปริมาณน้ำและระดับน้ำในปี ๒๕๒๓ จำนวน ๒ สถานี คือ -

- ๑) สถานีห้วยบัว (Code H.45) ต.ศิลาเพชร อ.บัว จ.น่าน
- ๒) สถานีห้วยแฮก (Code H.48) ต.ฝายแก้ว อ.เมือง จ.น่าน

ทั้ง ๒ สถานีนี้ เปิดการสำรวจเมื่อวันที่ ๑ เมษายน ๒๕๒๒ จนถึงวันที่ ๓๑ มีนาคม ๒๕๒๓ ทางงานสำรวจของวิทยาสวนเหนือคอนบน ขอปิดการสำรวจ และเลิกจ้างพนักงานอำนวยการระดับน้ำทั้ง ๒ สถานี ตั้งแต่วันที่ ๑ เมษายน ๒๕๒๓ เป็นต้นไป เนื่องจากทางสำนักงานชลประทานที่ ๒ ได้ไปสร้างฝายตามโครงการพระราชดำริ เสร็จเรียบร้อยแล้ว ขณะนี้ในลำน้ำแทบจะไม่มีและงานฯ ได้พิจารณาที่จะสับเปลี่ยนสถานีสำรวจใหม่ขึ้นแทนคือ -

- ๑) น้ำสวด กิ่ง อ.ทุ่งหลวง จ.น่าน (ข. 25)
- ๒) น้ำยาง อ.บัว จ.น่าน (H. 52)

โดยจะปิดการสำรวจและเลิกจ้างพนักงานอำนวยการระดับน้ำ ตั้งแต่วันที่ ๑ เมษายน ๒๕๒๓ ทั้งนี้ขอได้โปรดจัดทำหนังสือ ขอเลิกจ้างและเหตุผลแจ้งให้ทางพนักงานฯ ทราบตั้งแต่เนิ่น ๆ ด้วย ส่วนเมื่อถึงเวลา งานฯ จะได้ไปพบพนักงานฯ และรับเอกสารกลับคืนต่อไป

จึงเรียน เสนอมา เพื่อโปรดพิจารณาและดำเนินการ.

ศกทอ. รนอ.

เบ็ญจมาภรณ์ - เบ็ญจ (ศกทอ.สำรวจ กรมชลประทาน)

ที่ กักตัก/๖๖ ที่ กักน้ำห้วยแฮก/๖๖ พกทางบก อ.ทอ. ดม

และลำน้ำบริเวณกักตักกรมชลประทาน, กรมชลประทาน

๑๑๑๑ 11 ธนบุรี

(นายณรงค์ แสนทวีสุข)

ผอ.ส่วนเหนือคอนบน.

13 กพ ๒๓

11 มีค 23
กรม พจน

ศกทอ.

11 มีค ๒๓



บันทึกข้อความ

คำขอ

ส่วนราชการ

ที่

วันที่

17 ม.ค. 21

เรื่อง

การกำหนด Code ของสถานีเปิดใหม่

เสนอ หสอ. ส่วนเทคโนโลยีคณบม ผ่าน ทบอ.

ด้วยงานสำรวจจุฬาลงกรณ์มหาวิทยาลัยส่วนเทคโนโลยีคณบมได้ส่งรายงานการคิดตั้งเสาระดับน้ำตามหนังสือที่

อพท. ๖๔/๒๕๒๑ สว. ๒๔ มี.ค.๒๕๒๑ - น้ำสาว

อพท. ๖๓/๒๕๒๑ สว. ๑ เม.ย.๒๕๒๑ - ห้วยบัว

อพท. ๖๖/๒๕๒๑ สว. ๑ เม.ย.๒๕๒๑ - ห้วยขวาง

อพท. ๖๕/๒๕๒๑ สว. ๑ เม.ย.๒๕๒๑ - น้ำคูณ

และขอให้งานรวบรวมและประมวลผลสถิติกำหนด Code สถานีด้วยนั้น งานฯขอกำหนด
ดังนี้

Code N.44 สำหรับน้ำสาวที่ท้ายสะพานรถยนต์ ถนนสายพวงเวียน-สี่แยกพระโศภนบุรี ต.ยม อ.ท่าวังม.
จ.น่าน

Code N.45 สำหรับห้วยบัวที่ด้านเหนือของหนองตอ หมู่บ้านนาคำ ต.ศิลาเพชร อ.บัว จ.น่าน

Code N.46 สำหรับห้วยขวาง ที่เหนือฝายบ้านมอญ ๑๐๐ เมตร และอยู่ท้ายน้ำของฝายจ้าว (ฝายสา
บ้าน) ประมาณ ๒ กม. บริเวณหมู่บ้านมอญ ต.บัว อ.บัว จ.น่าน

Code N.47 สำหรับน้ำคูณ ที่บริเวณบ้านหัวน้ำ ต.ศิลาแดง อ.บัว จ.น่าน

สำหรับรายละเอียดต่าง ๆ ที่ยังขาดอยู่หรือยังไม่ได้จัดทำขอให้รีบดำเนินการให้เสร็จสิ้น
แล้วรีบส่งรายงานไปที่กองทราบโดยเร็ว

อนึ่ง ถ้าสถานีใดยังไม่มี Code ขอให้วิทยุเตือน หรต. ด้วย

หรต.

17 ม.ค. 2521

ประวัติ

พนักงานอานระดับนำ ตำบล... ตีลาเพชรอำเภอ... ปัว.....จังหวัด... น่าน.....

๑. ชื่อ.....นางทองแหวน.....ชื่อสกุล...ปริงมิทธิ.....

๒. สัญชาติ...ไทย.....เชื้อชาติ...ไทย.....ศาสนา...พุทธ.....

๓. ที่อยู่ปัจจุบัน... ๑๐๐ หมู่ที่ ๑.....อำเภอ...ปัว.....จังหวัด...น่าน.....

๔. เกิดวันที่... ๔...เดือน...สิงหาคม.....พ.ศ. ๒๔๗๕.....อายุ...๔๒...ปี

๕. ตำบลที่เกิด... ตีลาเพชร.....อำเภอ...ปัว.....จังหวัด...น่าน.....

๖. ชื่อบิดา... นายบุญมีก. กองภุมะ.....ชื่อมารดา...นางคำใบ กองภุมะ.....

ชื่อภริยา หรือสามี...นางบุญรวม...ปริงมิทธิ.....

๗. ได้ศึกษาวิชาสามัญครั้งสุดท้ายที่โรงเรียน...บ้านป่าของ...ค. ตีลาเพชร...อ. ปัว.....

จังหวัด...น่าน.....สอบไล่ได้ชั้น...ป.๔.....

๘. อุปสมบท ณ วัด.....เมื่อ พ.ศ.....

๙. เริ่มเข้ารับราชการตำแหน่ง...พนักงานอานระดับนำ.....กรม...ชลประทาน.....

กระทรวง...เกษตรและสหกรณ์.....เมื่อวันที่...๑...เดือน...เมษายน พ.ศ. ๒๕๒๑.....

๑๐. ประกอบอาชีพทางอื่นอย่างไร...ทำนา.....

๑๑. บิดาหรือมารดาเคยต้องโทษในกรณีเหล่านี้หรือไม่ (๑) ทำความผิดอาญาว่าด้วยความผิดฐาน.....

ประทุษร้ายต่อพระเจ้าอยู่หัวและราชอาณาจักร (๒) ถูกเนรเทศ (๓) ถูกส่งให้อยู่ในเขตที่อันมีกำหนด.....

.....

๑๒. ข้าพเจ้าจะปฏิบัติงานในหน้าที่ของพนักงานอานระดับนำด้วยความซื่อสัตย์สุจริต และอยู่ในระเบียบข้อบังคับของ.....

กรมชลประทานทุกประการ ถ้าหากรายงานการอานระดับนำของข้าพเจ้าที่ปฏิบัติอยู่ปรากฏว่าผิดพลาด เนื่องจาก.....

จากมิได้อ่านจริงในเคื่อนใดแล้ว ข้าพเจ้ายินดีที่จะไม่ขอรับเงินรางวัลในเคื่อนนั้น ๆ

ข้าพเจ้าขอให้คำสัตย์ปฏิญาณว่า ข้อความที่กล่าวข้างบนนี้เป็นความสัตย์จริงทั้งนี้

(ลงชื่อ)... ๒๖/๖/๕๖... เจ้าของประวัติ)

วันที่... ๒๑...เดือน...มิถุนายน...พ.ศ... ๒๕๒๑

คำรับรอง

ตำบล... วัคเกตุ อ. เมือง จ. เชียงใหม่.....

วันที่... ๒๔...เดือน...มีนาคม.....พ.ศ... ๒๕๒๑.....

ข้าพเจ้า... นายณรงค์ แสนทวีสุข.....ตำแหน่งหน้าที่ราชการ... หัวหน้างานสำรวจทุกวิทยา.....

ส่วน... คำรับรองว่าข้อความตามที่... ของประวัติได้กล่าวข้างต้นนั้น

