



กรมชลประทาน

กระทรวงเกษตรและสหกรณ์

ประวัติสถานี

สถานีสำรวจอุทกวิทยาน้ำแม่กก (G.2A)

ต.รอบเวียง อ.เมือง จ.เชียงราย

ศูนย์อุทกวิทยาชลประทานภาคเหนือตอนบน
สำนักอุทกวิทยาและบริหารน้ำ
พฤษภาคม 2568

ประวัติสถานี

รหัส G.2A

1.ที่ตั้ง

แม่น้ำ น้ำแม่กก บ้านกกไถ่ ตำบล รอบเวียง
อำเภอ เมือง จังหวัด เชียงราย

พิกัด

LAT 19° 55' 14" N.° LONG 99° 50' 57" E.°

แผนที่ระวาง 4948 - I แผ่นที่ 19

พื้นที่รับน้ำ 6083 ตารางกิโลเมตร

ความยาวจากต้นน้ำถึงสถานีสำรวจ 212.7 กิโลเมตร

เปิดเพื่อจุดประสงค์ พัฒนาแหล่งน้ำ บริหารจัดการน้ำ

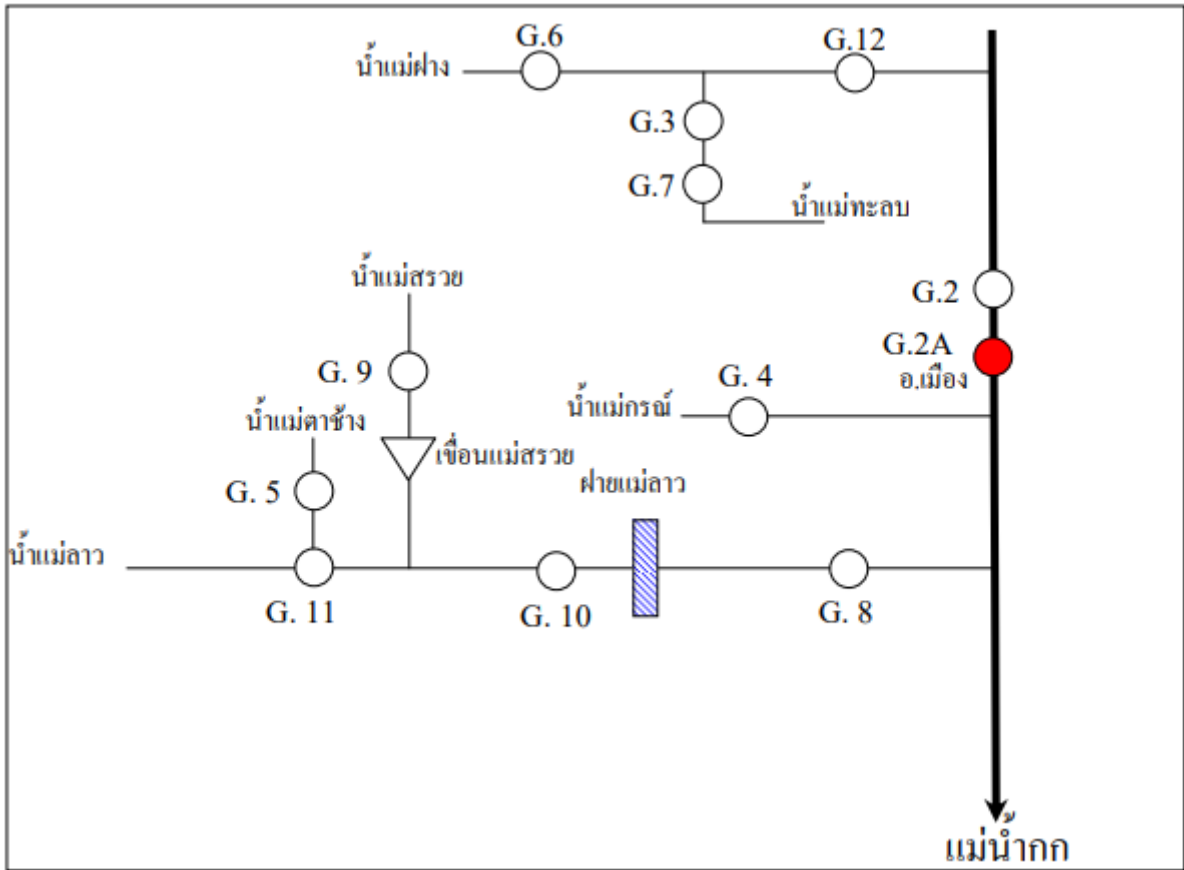
เตือนภัยน้ำท่วม งานวิจัยลุ่มน้ำ

กำหนดที่ตั้งหน่วยสำรวจโดย - ตำแหน่ง -

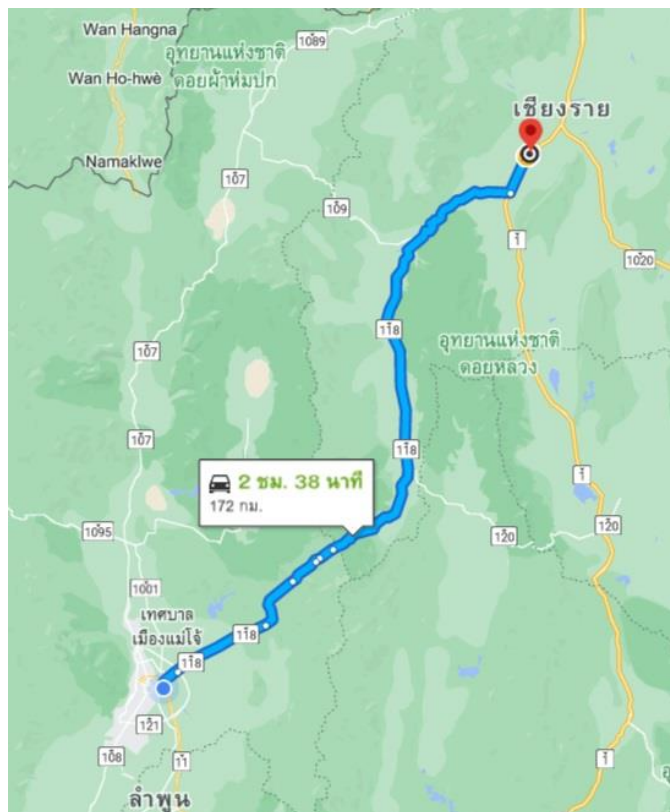
เมื่อ พ.ศ. -

ที่ตั้งสถานีจากแผนที่ 1:50000





แผนผังลุ่มน้ำกก



แผนผังตั้งเขปการเดินทางไปสถานี

2. ลักษณะภูมิประเทศ ที่ราบลุ่ม ที่ราบเชิงเขา ทุ่งนา ภูเขา

3. ลักษณะลำน้ำ

เหนือแนวสำรวจ ลักษณะลำน้ำ - ลำน้ำตรง ประมาณ - เมตร

ท้ายแนวสำรวจ ลักษณะลำน้ำ - ลำน้ำตรง ประมาณ - เมตร

4. ลักษณะท้องน้ำ กรวด หิน ทราย

5. รูปร่างลำน้ำเป็นรูป ตัว U ตัว V กว้างประมาณ - เมตร

ระดับตลิ่งฝั่งซ้าย 395.276 ม.(ร.ท.ก.) มีลักษณะ มีวัชพืชปกคลุม

ระดับตลิ่งฝั่งขวา 395.072 ม.(ร.ท.ก.) มีลักษณะ มีวัชพืชปกคลุม

6. ความลาดชัน -

7. ความสูงท้องน้ำเทียบกับระดับน้ำทะเล 384.350 ม.(ร.ท.ก.)

8. สิ่งกีดขวาง

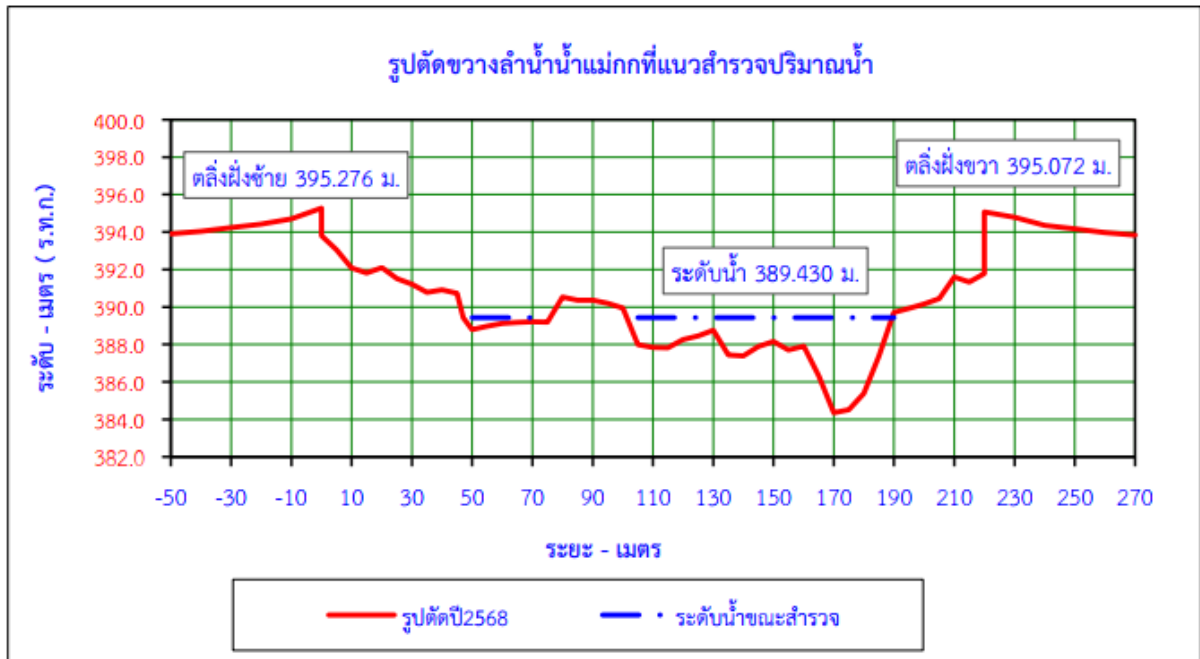
เหมือง อยู่ แนวสำรวจ เมตร

ฝาย อยู่ แนวสำรวจ เมตร

เขื่อน อยู่ แนวสำรวจ เมตร

อื่นๆ.....





9. **หมวดหลักฐาน** □ **ชั่วคราว** □ **ถาวร** ชนิด **มาตรฐานทองเหลือง** ขนาด **30 * 30 ซม.**
 ตั้งอยู่ที่ - ฝั่ง - **ของลำน้ำ**
 ราคา **395.076** ม.(ร.ท.ก.) สถานที่ใกล้เคียง -

10. การโยงราคาระดับเป็น ร.ท.ก.

จากหน่วยงาน - อำเภอ -
 จังหวัด -
 ราคาที่โยงจากหน่วยงาน - ม.(ร.ท.ก.) เมื่อวันที่ -

11. เสาระดับ จำนวน - ต้น รวม - เมตร
 ต้นที่ 1 เป็น - ตัดแผ่น - เมตร ถึง - เมตร ทาสี -
 ต้นที่ 2 เป็น - ตัดแผ่น - เมตร ถึง - เมตร ทาสี -
 ต้นที่ 3 เป็น - ตัดแผ่น - เมตร ถึง - เมตร ทาสี -

หมายเหตุ (เสาไม้ใช้ขนาด -" x -" หรือ -" x -" , เสาคสล. -x - ม.)

12. แผ่นระดับติดต่อม่อสะพาน

ต่อม่อที่ 1 ตัดแผ่น - เมตร ถึง - เมตร
 ต่อม่อที่ 2 ตัดแผ่น - เมตร ถึง - เมตร
 ต่อม่อที่ 3 ตัดแผ่น - เมตร ถึง - เมตร

ลักษณะ	<input type="checkbox"/> ชั้นเดียว	<input type="checkbox"/> สองชั้น	
เช่าเมื่อ	-	เลขที่	-
ปลูกสร้างเมื่อ	-	เลขที่	-