年 月 日 ～ 年 月 日

ปริมาณน้ำฝนสะสมในเดือน = — มม.

ปริมาณน้ำฝนตามยาว = — มม.

ไม่มีน้ำไหลผ่านที่พนักงานเขื่อน

ไม่มีฝนตก ตลอดเดือน

เรียกชื่อฝนอัตโนมัติ สถานีหมายเลข แม่น้ำเวียน Code S.W.9.

พิกัดภูมิศาสตร์ ๙.แม่น้ำเวียน ๑.แม่น้ำเวียน ๑.แม่น้ำเวียน

ปิดบานเมื่อ 7 ม.ค. 30 เวลา 08.00 น.

เปิดบานเมื่อ 8 เมษายน 2530 เวลา 08.00 น.

ผู้ปิดบาน

ผู้เปิดบาน

ผู้ตรวจ

—o—

B001

年 月 日 ～ 年 月 日

ปริมาณน้ำฝนสะสมในเดือน = — มม.

ปริมาณน้ำฝนตามยาว = — มม.

ไม่มีฝนตก ตลอดเดือน

เรียกชื่อฝนอัตโนมัติ สถานีอู่-อุทกแม่น้ำเวียน Code S.W.9.

พิกัดภูมิศาสตร์ ๙.แม่น้ำเวียน ๑.แม่น้ำเวียน ๑.แม่น้ำเวียน

ปิดบานเมื่อ 1 มีนาคม 2530 เวลา 08:00 น.

เปิดบานเมื่อ 11 มีนาคม 2530 เวลา 08:00 น.

ผู้ปิดบาน

ผู้เปิดบาน

ผู้ตรวจ

B001

気象庁規格

官署名

気象庁規格

官署名

สถานี แม่สะเรียง CODE SW. 9
บ.หน้าถ้ำ ต.แม่สะเรียง อ.แม่สะเรียง จ.แม่ฮ่องสอน
ติดตั้งกราฟ 15/พ.ค./30 เวลา 07.00 น. ผู้ติดตั้ง เทวา เสนยอง
ถอดกราฟ 27/พ.ค./30 เวลา 07.00 น. ผู้ถอด เทวา เสนยอง
ฝนธรรมดา 23.7 ม.ม. : ฝนอัตโนมัติ 23.6 ม.ม.
OTA №. 244606, №. 246645

F 8001

気象庁規格

官署名

สถานี แม่สะเรียง CODE SW 9
บ.หน้าถ้ำ ต.แม่สะเรียง อ.แม่สะเรียง จ.แม่ฮ่องสอน
ติดตั้งกราฟ 27/พ.ค./30 เวลา 07.00 น. : ผู้ติดตั้ง เทวา เสนยอง
ถอดกราฟ 28/พ.ค./30 เวลา 07.00 น. : ผู้ถอด เทวา เสนยอง
ฝนธรรมดา 16.6 ม.ม. : ฝนอัตโนมัติ 17.2 ม.ม.
OTA №. 244606, №. 246645

F 8001

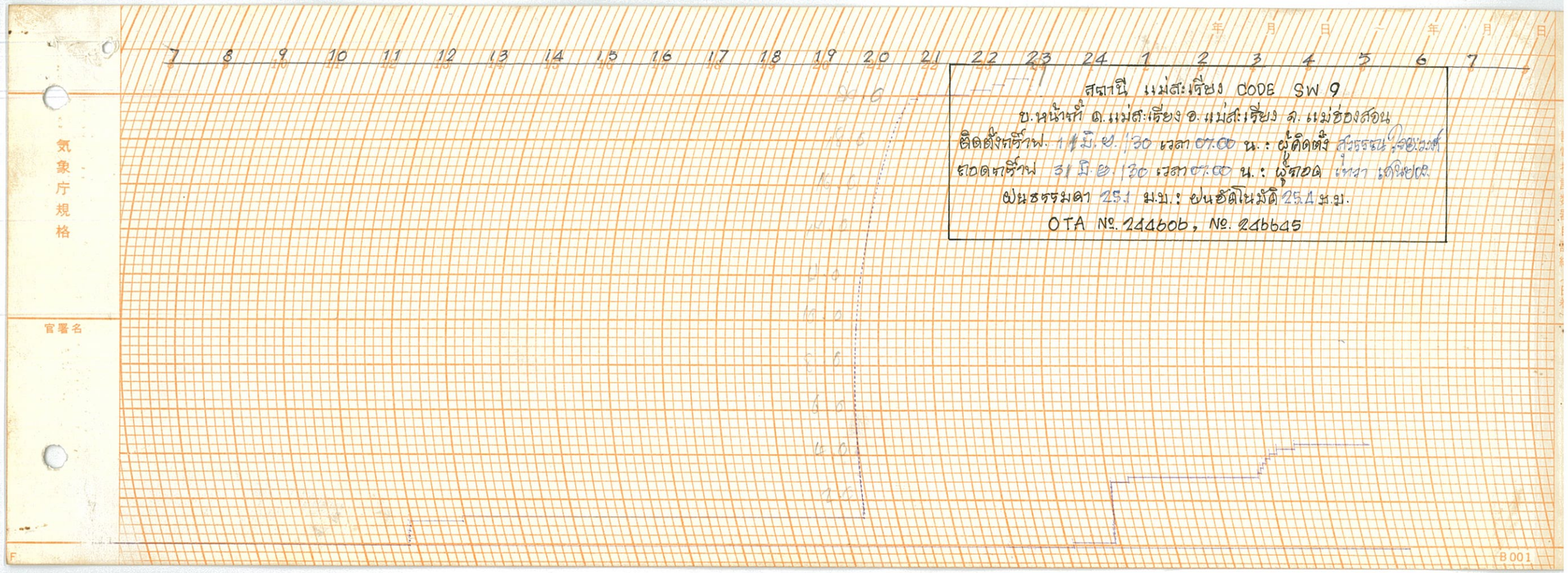
7 8 9 10 11 12 13 14 15 16 17 18 19 20 21 22 23 24 1 2 3 4 5 6 7
年 月 日 ～ 年 月 日
気象庁規格
官署名
สถานี แม่สะเรียง CODE SW 9
บ.หน้าที่ ต.แม่สะเรียง อ.แม่สะเรียง จ.แม่ฮ่องสอน
ติดตั้งเครื่อง 11 มิ.ย. 130 เวลา 07.00 น. : ผู้ติดตั้ง สวรรณ วงษ์
ถอดเครื่อง 31 มิ.ย. 130 เวลา 07.00 น. : ผู้ถอด เทศา เตชะยะ
ฝนธรรมดา 251 มม. : ฝนอัดในมัด 254 มม.
OTA №. 244606 , №. 246645
8001

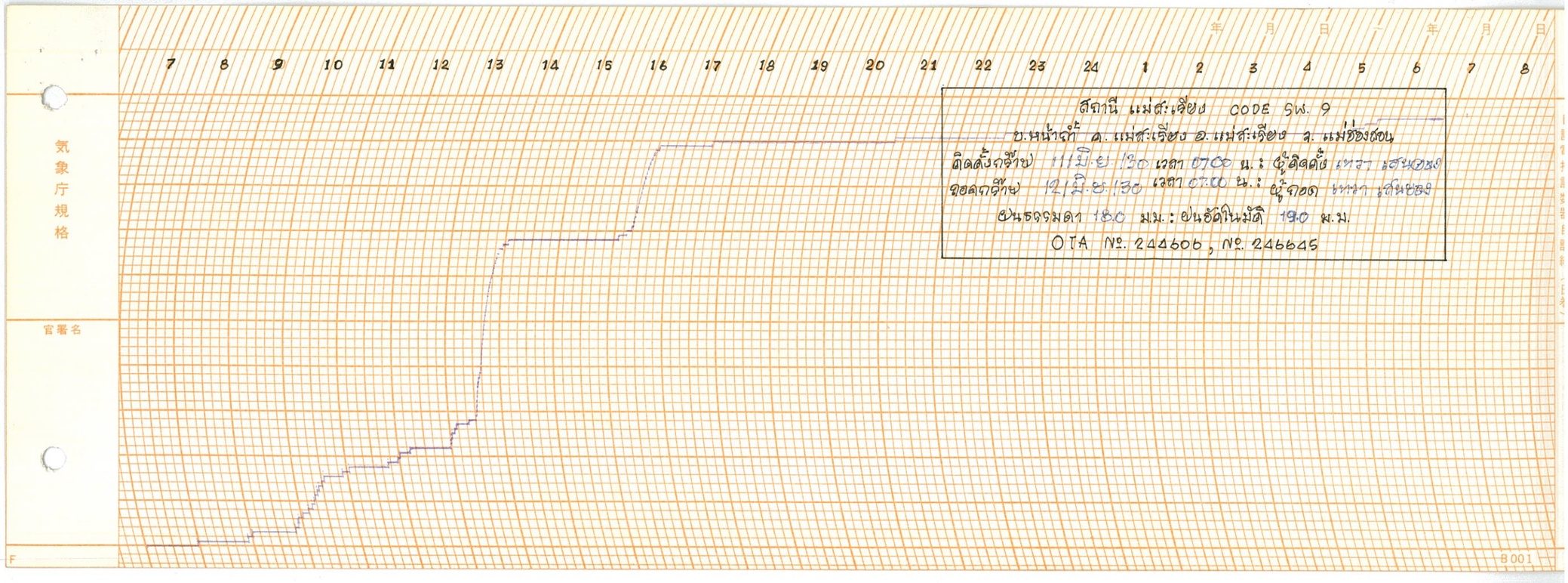
7 8 9 10 11 12 13 14 15 16 17 18 19 20 21 22 23 24 1 2 3 4 5 6 7 8
年 月 日 ～ 年 月 日
気象庁規格
官署名
สถานี แม่สะเรียง CODE SW. 9
บ.หน้าที่ ต. แม่สะเรียง อ. แม่สะเรียง จ. แม่ฮ่องสอน
ติดตั้งเครื่อง 11 มิ.ย. 130 เวลา 07.00 น. : ผู้ติดตั้ง เทศา เสนอชม
ถอดเครื่อง 12 มิ.ย. 130 เวลา 07.00 น. : ผู้ถอด เทศา เสนอชม
ฝนธรรมดา 180 มม. : ฝนอัดในมัด 190 มม.
OTA №. 244606 , №. 246645
8001

気象庁規格

官署名

7 8 9 10 11 12 13 14 15 16 17 18 19 20 21 22 23 24 1 2 3 4 5 6 7 8

年 月 日 ～ 年 月 日

สถานี แม่สะเรียง CODE 9W9
บ. หน้าฝาย ต. แม่สะเรียง อ. แม่สะเรียง จ. แม่ฮ่องสอน
ติดตั้งวันที่ 20 /มิ.ย./ 30 เวลา 07.00 น.: ผู้ติดตั้ง เวลา เช้าของ
ถอดวันที่ 21 /มิ.ย./ 30 เวลา 07.00 น.: ผู้ถอด. เวลา เช้าของ
ฝนธรรมดา 20.7 มม.: ฝนอัตโนมัติ 21.6 มม.
OTA No. 244606 No. 246645

B 001

F

気象庁規格

官署名

7 8 9 10 11 12 13 14 15 16 17 18 19 20 21 22 23 24 1 2 3 4 5 6 7 8

年 月 日 ～ 年 月 日

การบันทึกฝนอัตโนมัติ งานปฏิบัติการสำรวจอุทกวิทยาที่ 1.
สถานี แม่สะเรียง CODE 9W9
ต. แม่สะเรียง อ. แม่สะเรียง จ. แม่ฮ่องสอน
ติดตั้งวันที่ 5 /ส.ค./ 30 เวลา 09.00 น.: ผู้ติดตั้ง เวลา เช้าของ
ถอดวันที่ 6 /ส.ค./ 30 เวลา 07.00 น.: ผู้ถอด. เวลา เช้าของ
ฝนธรรมดา 22.8 มม.: ฝนอัตโนมัติ 22.6 มม.
OTA No. 244606, No. 246645

B 001

F

年 月 日 ～ 年 月 日

7 8 9 10 11 12 13 14 15 16 17 18 19 20 21 22 23 24 1 2 3 4 5 6 7 8

ตรวจน้ำฝนอัตโนมัติงานปฏิบัติการสำรวจอุทกวิทยาที่ 1
สถานี แม่สะเรียง CODE 9W 9
ต. แม่สะเรียง อ. แม่สะเรียง จ. แม่ฮ่องสอน
ติดตั้งเครื่อง 13 / ส.ค. / 30 เวลา 07.00 น. ผู้ติดตั้ง เทศ เดชยอง
ถอดเครื่อง 16 / ส.ค. / 30 เวลา 07.30 น. ผู้ถอด เทศ เดชยอง
ฝนธรรมดา 23.9 มม. ฝนอัตโนมัติ 11.6 มม.
OTA No. 244606, No. 246645

気象庁規格

官署名

F

B001

年 月 日 ～ 年 月 日

7 8 9 10 11 12 13 14 15 16 17 18 19 20 21 22 23 24 1 2 3 4 5 6 7 8

ตรวจน้ำฝนอัตโนมัติงานปฏิบัติการสำรวจอุทกวิทยาที่ 1.
สถานี แม่สะเรียง CODE 9W 9
ต. แม่สะเรียง อ. แม่สะเรียง จ. แม่ฮ่องสอน
ติดตั้งเครื่อง 16 / ส.ค. / 30 เวลา 07.30 น. ผู้ติดตั้ง เทศ เดชยอง
ถอดเครื่อง 17 / ส.ค. / 30 เวลา 07.00 น. ผู้ถอด เทศ เดชยอง
ฝนธรรมดา 43.2 มม. ฝนอัตโนมัติ 44.6 มม.
OTA No. 244606, 246645

気象庁規格

官署名

F

B001

自記電接計数器自記紙（日巻）

年 月 日 ～ 年 月 日

7 8 9 10 11 12 13 14 15 16 17 18 19 20 21 22 23 24 1 2 3 4 5 6 7 8

気象庁規格

官署名

สถานีฝนน้ำฝนอัตโนมัติ งานปฏิบัติการสำรวจอุทกวิทยาที่ 1

สถานี แม่สะเรียง CODE 9W9

ต. แม่สะเรียง อ. แม่สะเรียง จ. แม่ฮ่องสอน

ติดตั้งเครื่อง 17 / ส.ค. / 30 เวลา 07.00 น.: ผู้ติดตั้ง เทวา เสนยอง

ถอดเครื่อง 18 / ส.ค. / 30 เวลา น.: ผู้ถอด. เทวา เสนยอง

ฝนธรรมดา 21.1 ม.ม.: ฝนอัตโนมัติ 21.6 ม.ม.

OTA No. 244606, 246645

B001

年 月 日 ～ 年 月 日

7 8 9 10 11 12 13 14 15 16 17 18 19 20 21 22 23 24 1 2 3 4 5 6 7 8

気象庁規格

官署名

สถานีฝนน้ำฝนอัตโนมัติงานปฏิบัติการสำรวจอุทกวิทยาที่ 1.

สถานี แม่สะเรียง CODE 9W9

ต. แม่สะเรียง อ. แม่สะเรียง จ. แม่ฮ่องสอน

ติดตั้งเครื่อง 23 / ส.ค. / 30 เวลา 07.00 น.: ผู้ติดตั้ง เทวา เสนยอง

ถอดเครื่อง 24 / ส.ค. / 30 เวลา 07.00 น.: ผู้ถอด. เทวา เสนยอง

ฝนธรรมดา 21.3 ม.ม.: ฝนอัตโนมัติ 21.6 ม.ม.

OTA No. 244606, 246645

B001

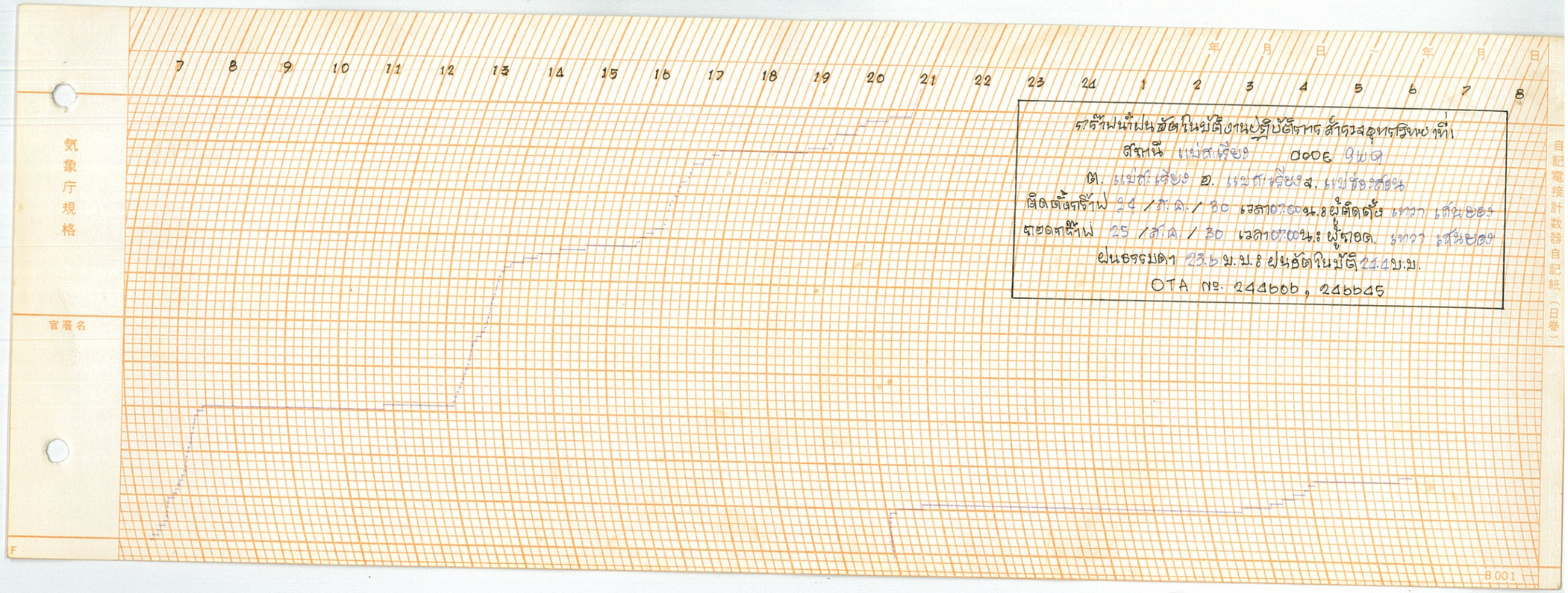
7 8 9 10 11 12 13 14 15 16 17 18 19 20 21 22 23 24 1 2 3 4 5 6 7 8
年 月 日 ～ 年 月 日
สถานีตรวจวัดน้ำฝนอัตโนมัติงานปฏิบัติการสำรวจอุทกวิทยาที่ 1
สถานี แม่สะเรียง CODE 01019
ต. แม่สะเรียง อ. แม่สะเรียง จ. แม่ฮ่องสอน
ติดตั้งเครื่อง 24 / ส.ค. / 30 เวลา 07.00 น. ผู้ติดตั้ง นายา เสนยอง
ถอดเครื่อง 25 / ส.ค. / 30 เวลา 07.00 น. ผู้ถอด นายา เสนยอง
ฝนธรรมดา 23.6 มม. ฝนอัตโนมัติ 24.4 มม.
OTA No. 244606, 246645
気象庁規格
官署名
F
B001

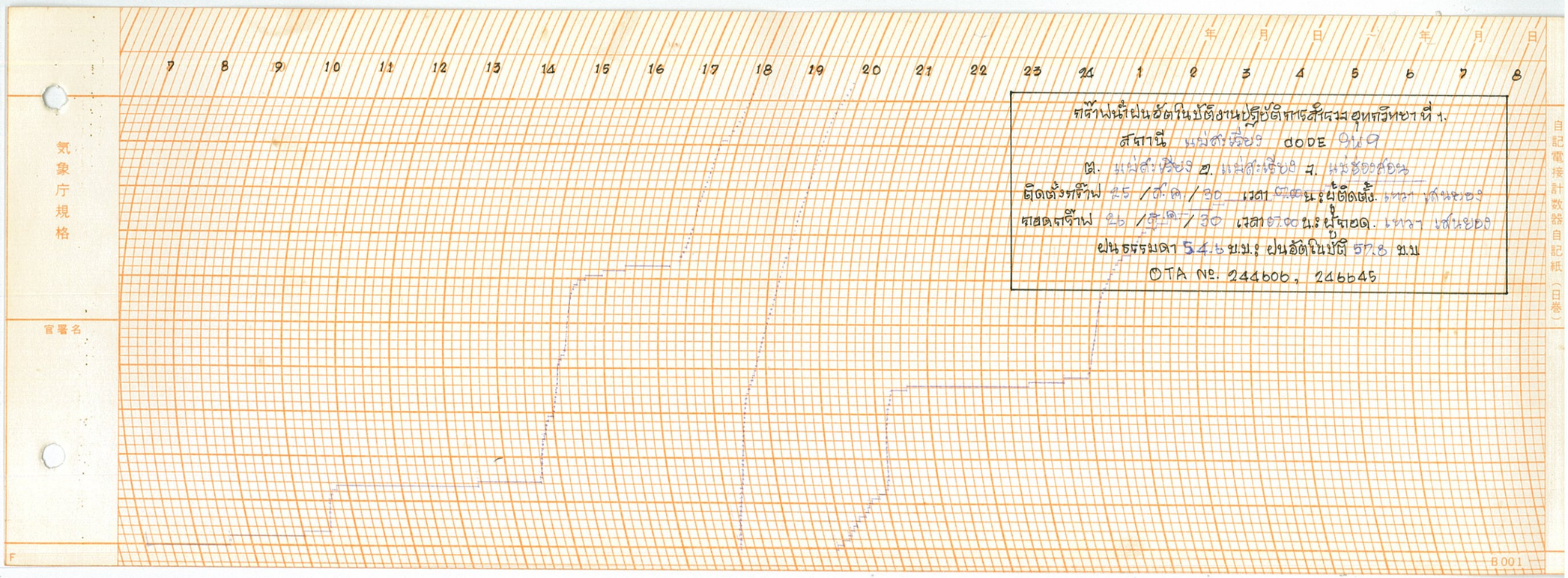
7 8 9 10 11 12 13 14 15 16 17 18 19 20 21 22 23 24 1 2 3 4 5 6 7 8
年 月 日 ～ 年 月 日
สถานีตรวจวัดน้ำฝนอัตโนมัติงานปฏิบัติการสำรวจอุทกวิทยาที่ 1
สถานี แม่สะเรียง CODE 01019
ต. แม่สะเรียง อ. แม่สะเรียง จ. แม่ฮ่องสอน
ติดตั้งเครื่อง 25 / ส.ค. / 30 เวลา 07.00 น. ผู้ติดตั้ง นายา เสนยอง
ถอดเครื่อง 26 / ส.ค. / 30 เวลา 07.00 น. ผู้ถอด นายา เสนยอง
ฝนธรรมดา 54.6 มม. ฝนอัตโนมัติ 57.8 มม.
OTA No. 244606, 246645
気象庁規格
官署名
F
B001

年 月 日 ～ 年 月 日

7 8 9 10 11 12 13 14 15 16 17 18 19 20 21 22 23 24 1 2 3 4 5 6 7 8

ตารางน้ำฝนอัตโนมัติ งานปฏิบัติการสำรวจอุทกวิทยาที่ 1.
สถานี แม่สะเรียง CODE 9W9
ต. แม่สะเรียง อ. แม่สะเรียง จ. แม่ฮ่องสอน.
ติดตั้งเครื่อง 8 /ก.ย./ 30 เวลา 07.00 น. ผู้ติดตั้ง. นาย เสนอง
ถอดเครื่อง 9 /ต.ค./ 30 เวลา 07.00 น. ผู้ถอด. นาย เสนอง
ฝนธรรมดา 12.8 ม.ม. ฝนอัตโนมัติ 12.6 ม.ม.
OTA No. 244606 , 246645

ข้อมูลเครื่องวัดน้ำฝนอัตโนมัติ

F B001

年 月 日 ～ 年 月 日

7 8 9 10 11 12 13 14 15 16 17 18 19 20 21 22 23 24 1 2 3 4 5 6 7 8

ตารางน้ำฝนอัตโนมัติ งานปฏิบัติการสำรวจอุทกวิทยาที่ 1
สถานี แม่สะเรียง CODE 9W9
ต. แม่สะเรียง อ. แม่สะเรียง จ. แม่ฮ่องสอน
ติดตั้งเครื่อง 12 /ก.ย./ 30 เวลา 07.00 น. ผู้ติดตั้ง. สุวรรณ ใสสะอาด
ถอดเครื่อง 13 /ต.ค./ 30 เวลา 07.00 น. ผู้ถอด. สุวรรณ ใสสะอาด
ฝนธรรมดา 57.3 ม.ม. ฝนอัตโนมัติ 59.2 ม.ม.
OTA No. 244606, 246645

ข้อมูลเครื่องวัดน้ำฝนอัตโนมัติ

F B001

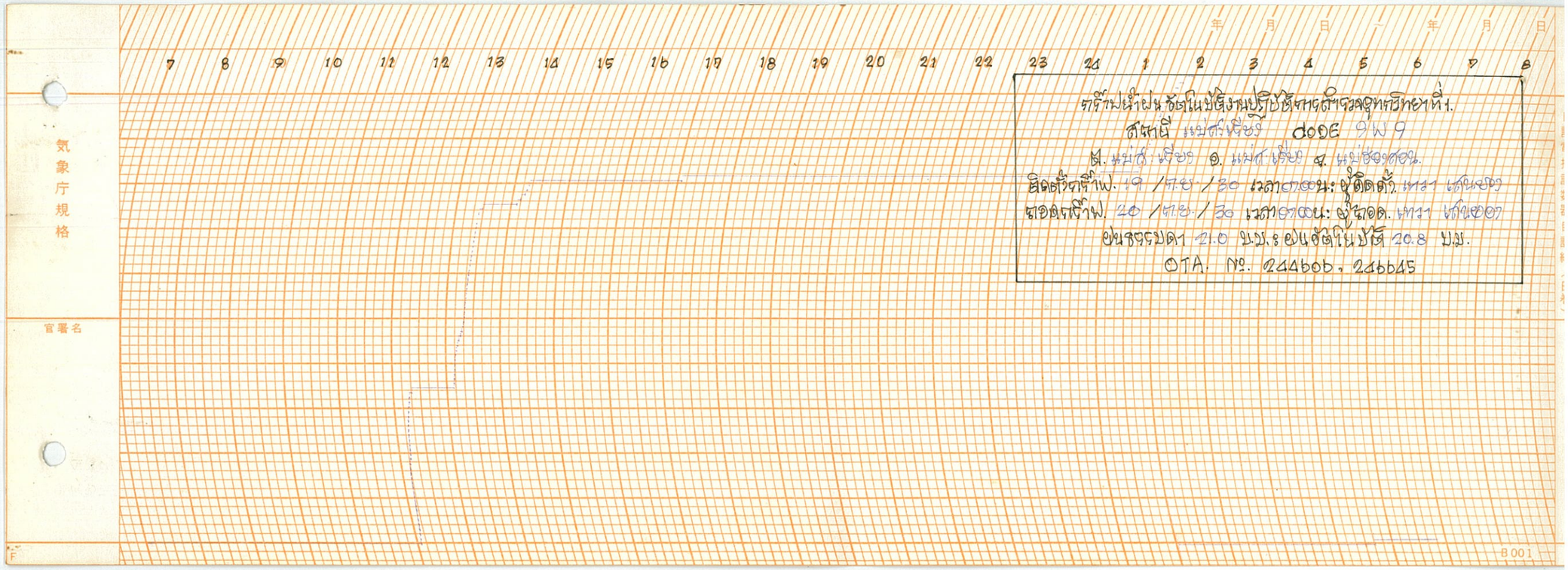
7 8 9 10 11 12 13 14 15 16 17 18 19 20 21 22 23 24 1 2 3 4 5 6 7 8
年 月 日 ~ 年 月 日
สถานีวัดน้ำฝนอัตโนมัติงานปฏิบัติการตำรวจตชด.ที่ 1.
สถานี แม่ต๋ำเหนือ CODE 9W9
ต. แม่ต๋ำเหนือ อ. แม่ต๋ำเหนือ จ. แม่ฮ่องสอน
ติดตั้งวันที่ 19 / 10 / 30 เวลา 07.00 น.: ผู้ติดตั้ง นาย เกียรติ
ถอดวันที่ 20 / 12 / 30 เวลา 07.00 น.: ผู้ถอด นาย เกียรติ
ฝนธรรมดา 21.0 มม.: ฝนอัตโนมัติ 20.8 มม.
OTA. No. 244606, 246645
B001
F
気象庁規格
官署名

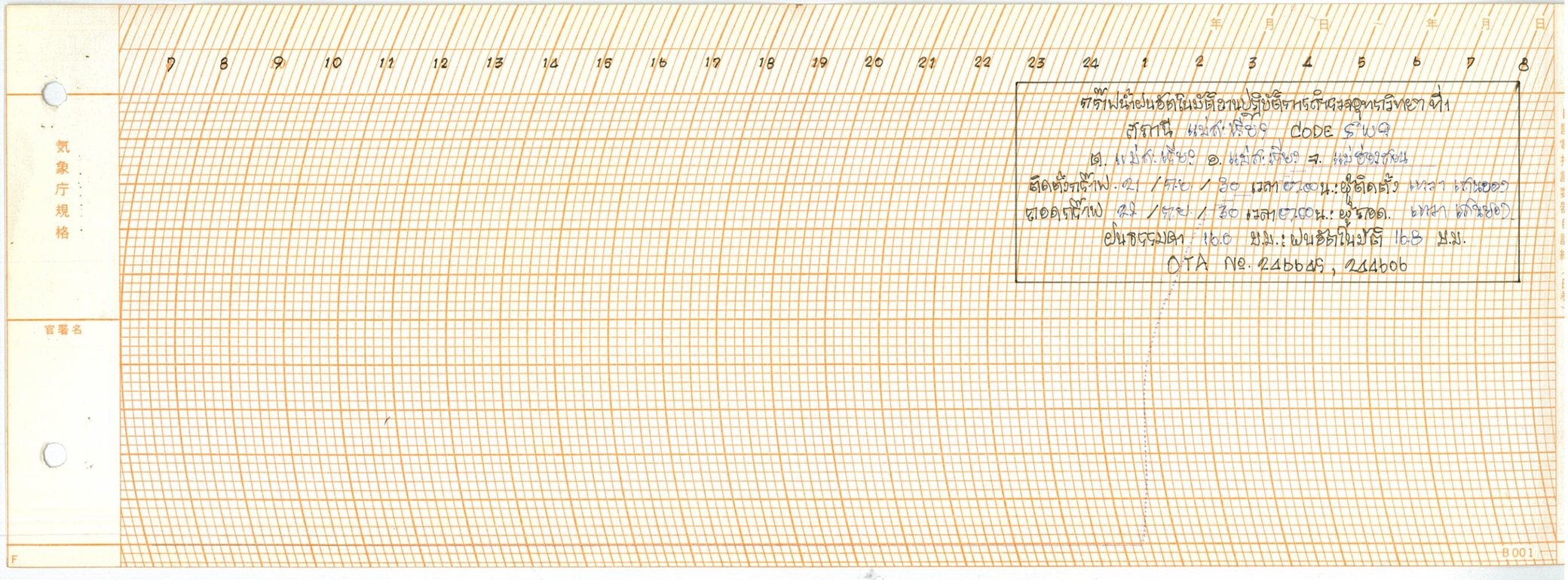
7 8 9 10 11 12 13 14 15 16 17 18 19 20 21 22 23 24 1 2 3 4 5 6 7 8
年 月 日 ~ 年 月 日
สถานีวัดน้ำฝนอัตโนมัติงานปฏิบัติการตำรวจตชด.ที่ 1
สถานี แม่ต๋ำเหนือ CODE 9W9
ต. แม่ต๋ำเหนือ อ. แม่ต๋ำเหนือ จ. แม่ฮ่องสอน
ติดตั้งวันที่ 21 / 10 / 30 เวลา 07.00 น.: ผู้ติดตั้ง นาย เกียรติ
ถอดวันที่ 27 / 12 / 30 เวลา 07.00 น.: ผู้ถอด นาย เกียรติ
ฝนธรรมดา 16.0 มม.: ฝนอัตโนมัติ 16.8 มม.
OTA No. 246645, 244606
B001
F
気象庁規格
官署名

気象庁規格

官署名

7 8 9 10 11 12 13 14 15 16 17 18 19 20 21 22 23 24 1 2 3 4 5 6 7 8

年 月 日 ～ 年 月 日

กราฟน้ำฝนอัตโนมัติงานปฏิบัติการสำรวจอุทกวิทยาที่ 1

สถานี แม่สะเรียง CODE 9W9

ต. แม่สะเรียง อ. แม่สะเรียง จ. แม่ฮ่องสอน

ติดตั้งกราฟ 22 / ก.ย. / 30 เวลา 07.00น. ผู้ติดตั้ง นาย เสนอ

ถอดกราฟ 23 / ก.ย. / 30 เวลา 07.00น. ผู้ถอด นาย เสนอ

ปริมาณฝนตก 23.4 มม. ฝนอัตโนมัติ 24.2 มม.

OTA No. 244606 , 246645

B001

気象庁規格

官署名

7 8 9 10 11 12 13 14 15 16 17 18 19 20 21 22 23 24 1 2 3 4 5 6 7 8

年 月 日 ～ 年 月 日

กราฟน้ำฝนอัตโนมัติงานปฏิบัติการสำรวจอุทกวิทยาที่ 1

สถานี แม่สะเรียง CODE 9W9

ต. แม่สะเรียง อ. แม่สะเรียง จ. แม่ฮ่องสอน

ติดตั้งกราฟ 26 / ส.ค. / 30 เวลา 07.00น. ผู้ติดตั้ง นาย เสนอ

ถอดกราฟ 28 / ส.ค. / 30 เวลา 07.00น. ผู้ถอด นาย เสนอ

ปริมาณฝนตก 38.6 มม. ฝนอัตโนมัติ 40.6 มม.

OTA No. 244606 , 246645

B001

自記電接計数器自記紙（日巻）

7 8 9 10 11 12 13 14 15 16 17 18 19 20 21 22 23 24 1 2 3 4 5 6 7 8

年 月 日 ～ 年 月 日

ตรวจฝนน้ำฝนอัตโนมัติงานปฏิบัติการสำรวจอุทกวิทยาที่ 1

สถานี แม่ต.เชียง CODE 9W9

ต. แม่ต.เชียง อ. แม่ต.เชียง จ. แม่ฮ่องสอน

ติดตั้งเครื่อง: 23 /ต.ค./30 เวลา 07.00น.: ผู้ติดตั้ง เทวา เดชะยอง

ถอดเครื่อง: 24 /ต.ค./30 เวลา 07.00น.: ผู้ถอด เทวา เดชะยอง

ฝนธรรมดา 23.0 มม.: ฝนอัตโนมัติ 23.0 มม.

OTA No. 244606, 246645

気象庁規格

官署名

B001

7 8 9 10 11 12 13 14 15 16 17 18 19 20 21 22 23 24 1 2 3 4 5 6 7 8

年 月 日 ～ 年 月 日

ฝ่ายบาลฐานเลี้ยงปลา ติดอุณหภูมิ, อุณหภูมิน้ำ

ให้มาปรับแต่ง และเปลี่ยนบางตัวใหม่ และทดลอง

สรุปใช้งานได้ เมื่อสามารถเริ่มขึ้นเดิน 20.00 ป 06.00

เมื่อ 1 พ.ย. 30.

ตรวจฝนน้ำฝนอัตโนมัติงานปฏิบัติการสำรวจอุทกวิทยาที่ 1

สถานี แม่ต.เชียง CODE 9W9

ต. แม่ต.เชียง อ. แม่ต.เชียง จ. แม่ฮ่องสอน

ติดตั้งเครื่อง: 1 /พ.ย./30 เวลา 07.00น.: ผู้ติดตั้ง เทวา เดชะยอง

ถอดเครื่อง: 8 /พ.ย./30 เวลา 07.00น.: ผู้ถอด เทวา เดชะยอง

ฝนธรรมดา 19.2 มม. ; ฝนอัตโนมัติ 18.6 มม.

OTA. No. 244606, 246645

気象庁規格

官署名

B001