

Blatt Nr. 2
Chart Nr. 2

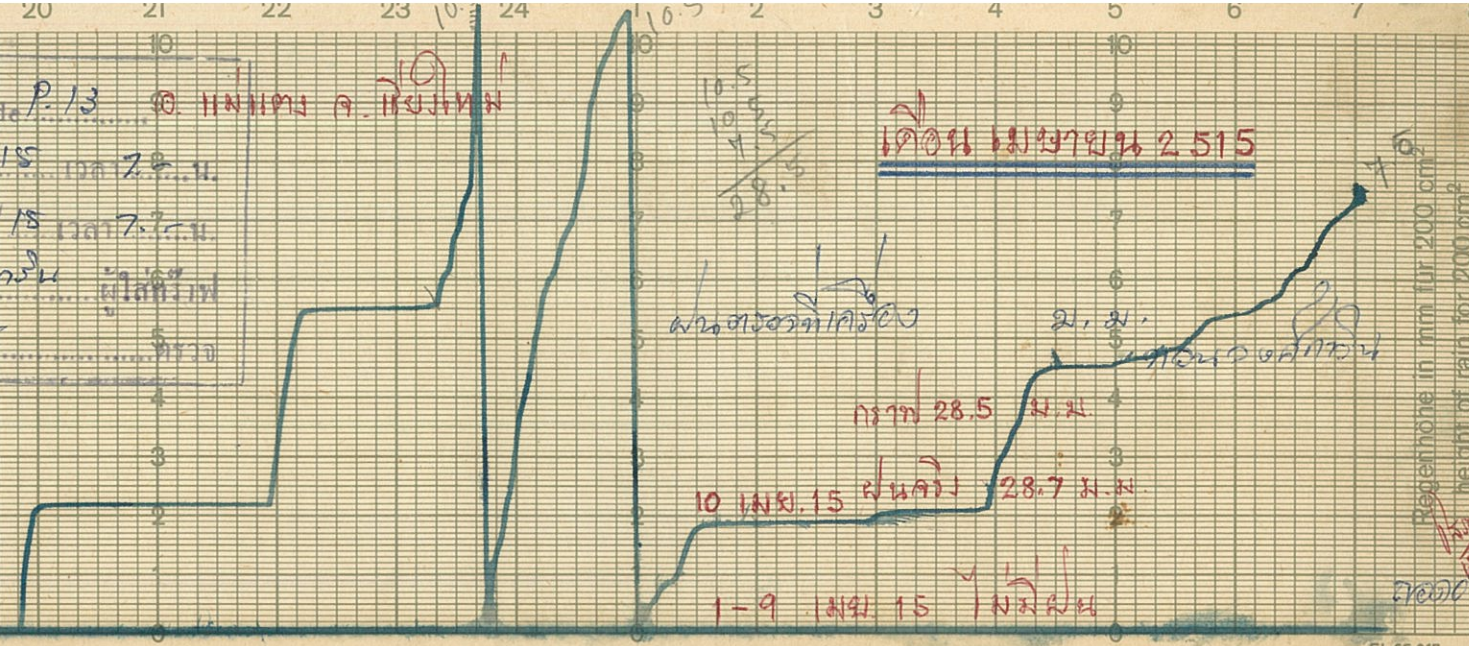
Aufgelegt am
Date on

Abgenommen am
Date off

สถานี P.13
วัดน้ำ

สถานี วัดน้ำ Code P.13
 วันที่ 15/11/15 เวลา 7.0 น.
 วันที่ 15/11/15 เวลา 7.15 น.
 สถานี วัดน้ำ
 นาย ชล

สถานี วัดน้ำ 3



Regenöhe in mm für 200 cm²
height of rain for 200 cm²

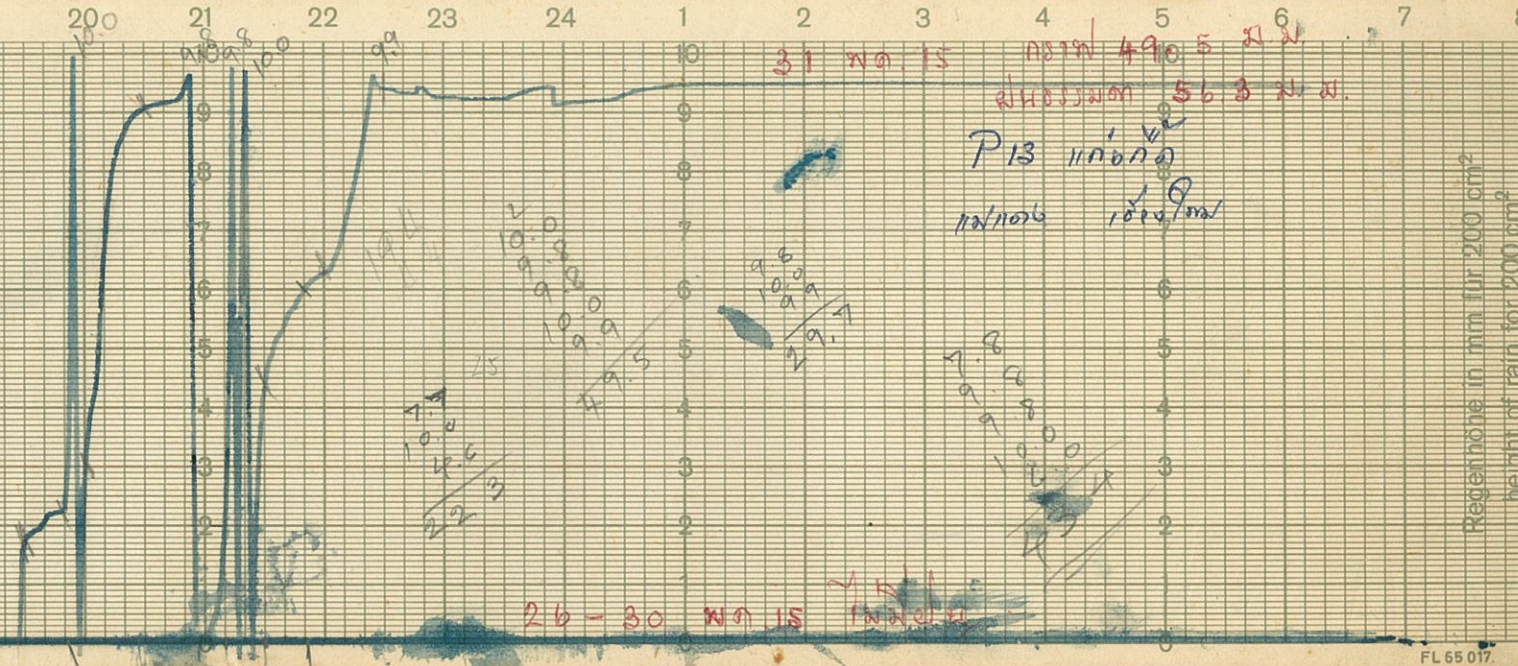
FL 65 017

Blatt Nr. 2
Chart Nr. 2

Aufgelegt am
Date on

Abgenommen am
Date off

สถานี วัดน้ำ Code P.13
 วันที่ 15/11/15 เวลา 7.0 น.
 วันที่ 15/11/15 เวลา 7.15 น.
 สถานี วัดน้ำ
 นาย ชล



Regenöhe in mm für 200 cm²
height of rain for 200 cm²

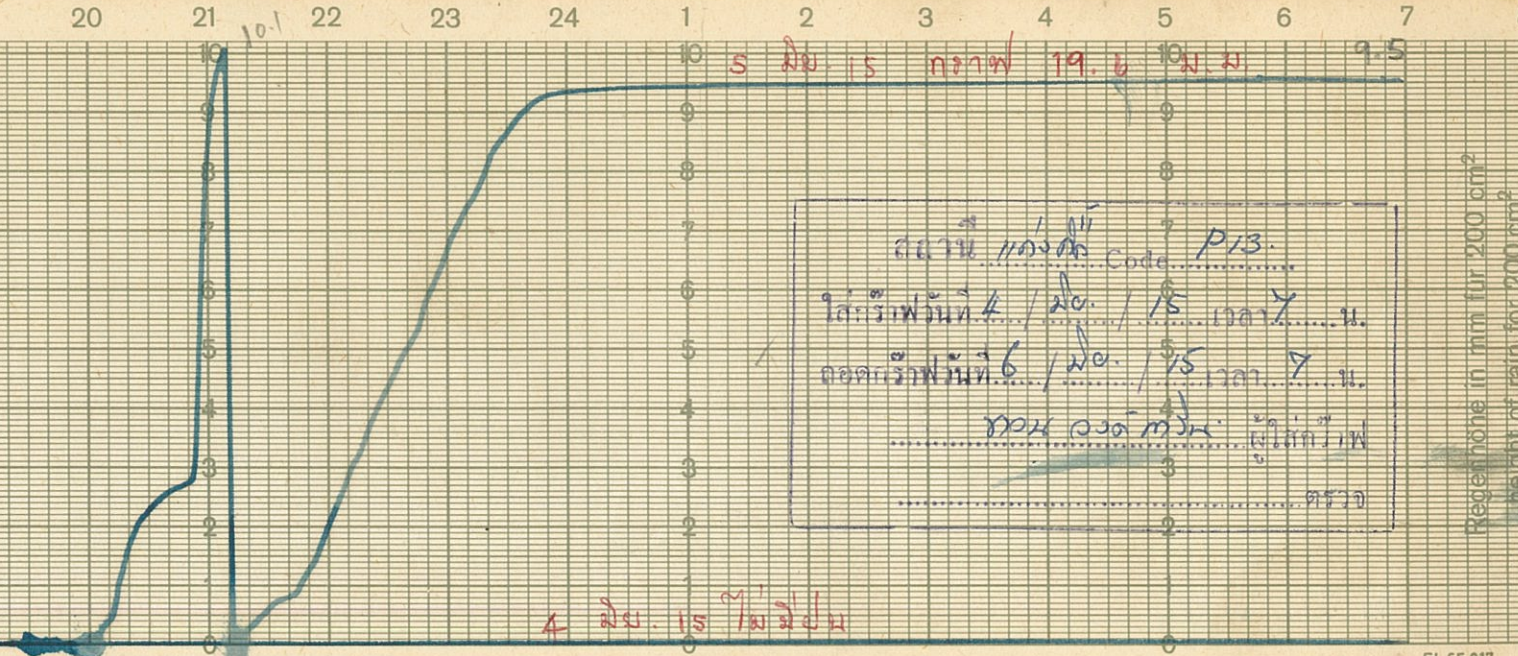
FL 65 017

Blatt Nr. 2
Chart Nr. 2

Aufgelegt am
Date on

Abgenommen am
Date off

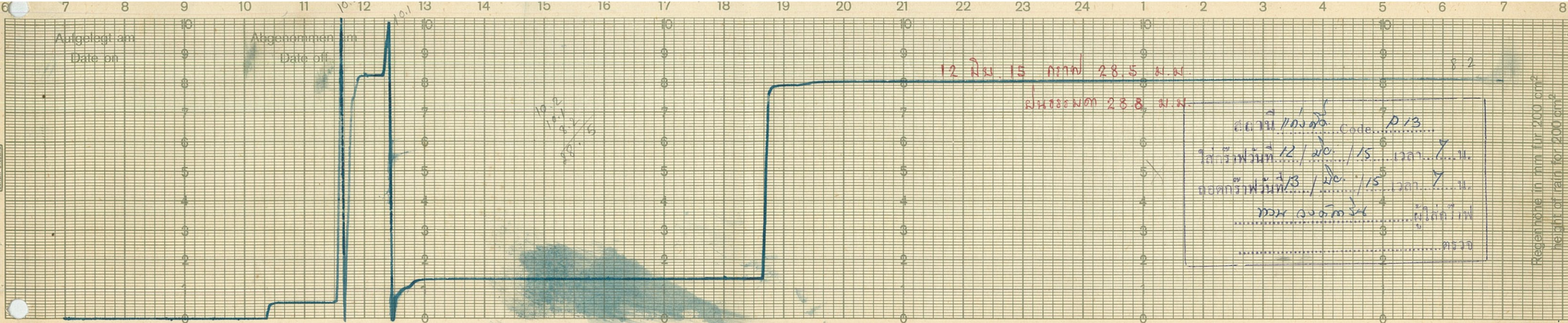
สถานี วัดน้ำ Code P.13
 วันที่ 15/11/15 เวลา 7.0 น.
 วันที่ 15/11/15 เวลา 7.15 น.
 สถานี วัดน้ำ
 นาย ชล



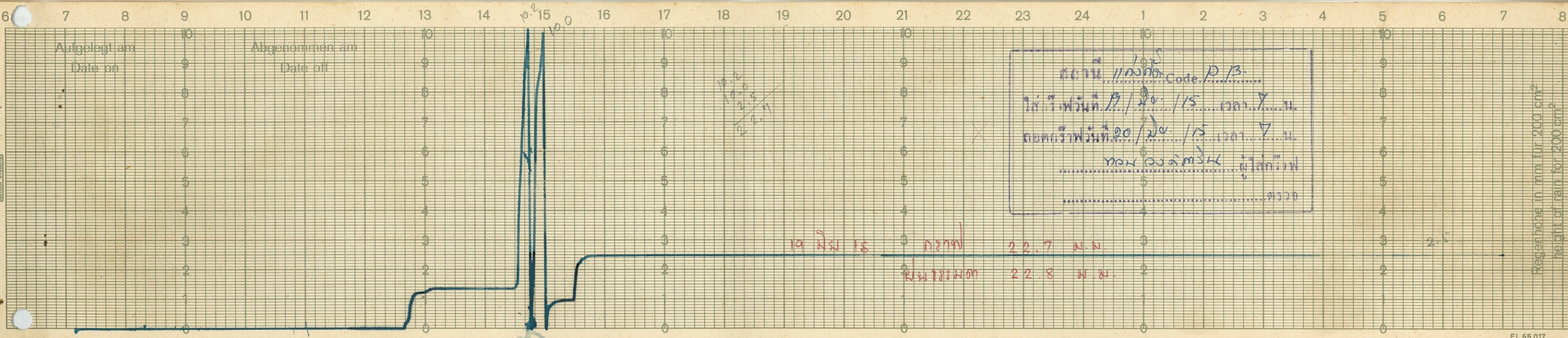
Regenöhe in mm für 200 cm²
height of rain for 200 cm²

FL 65 017

Blatt Nr. 2
Chart Nr. 2

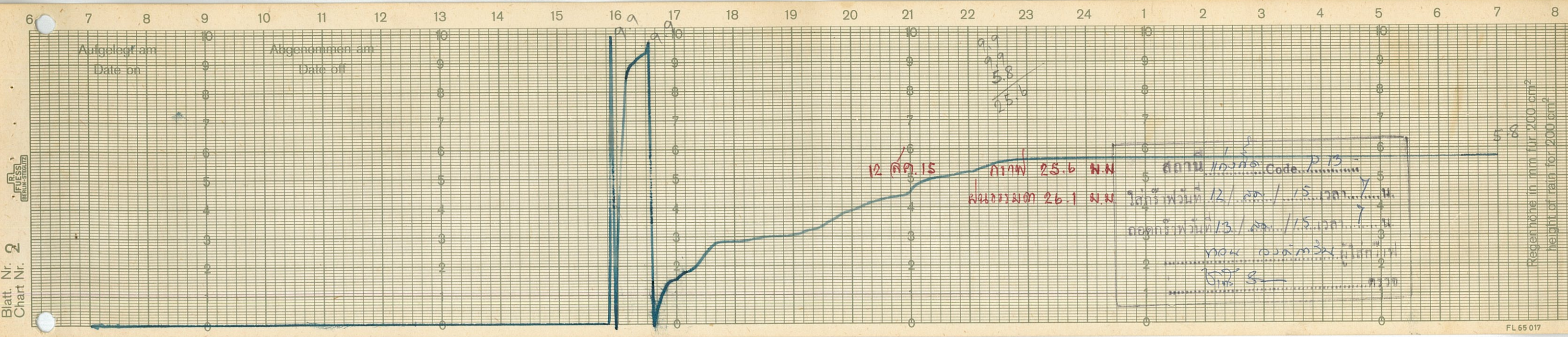
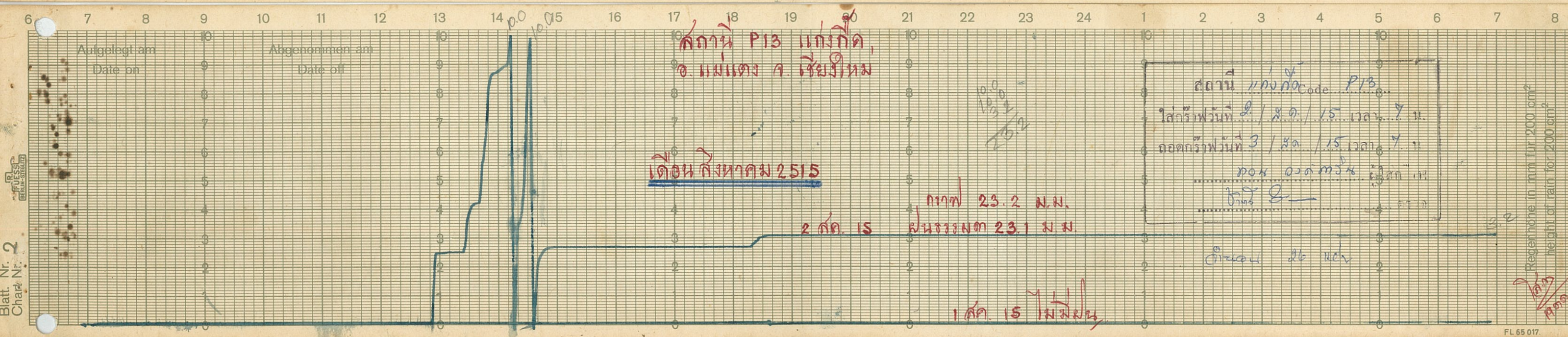
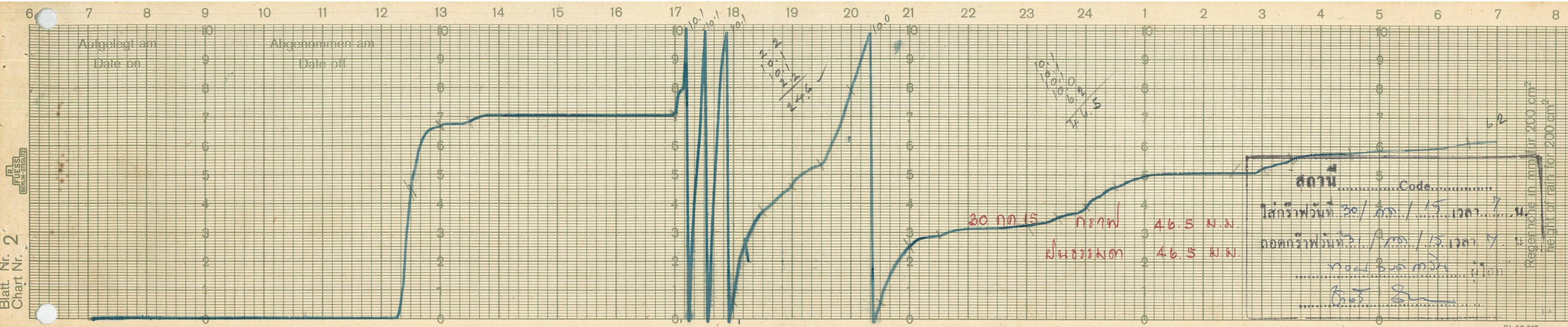


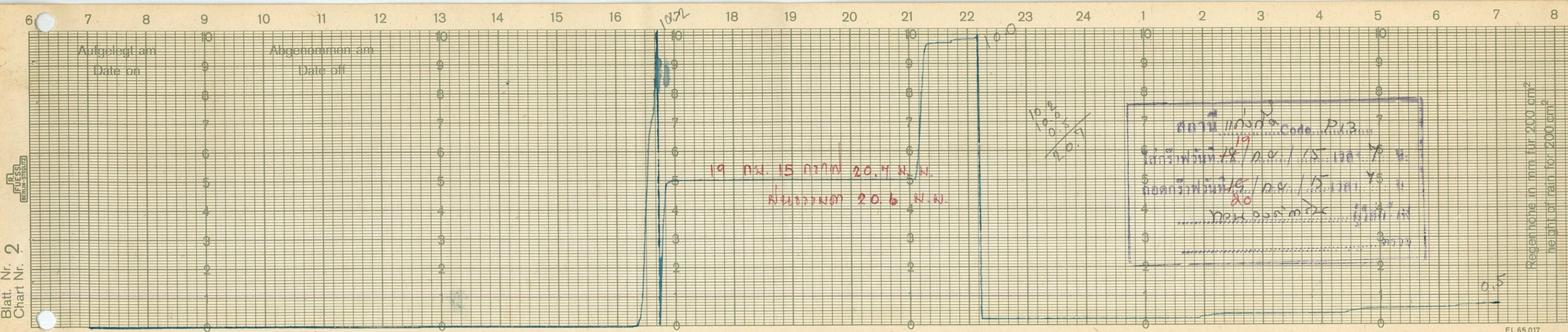
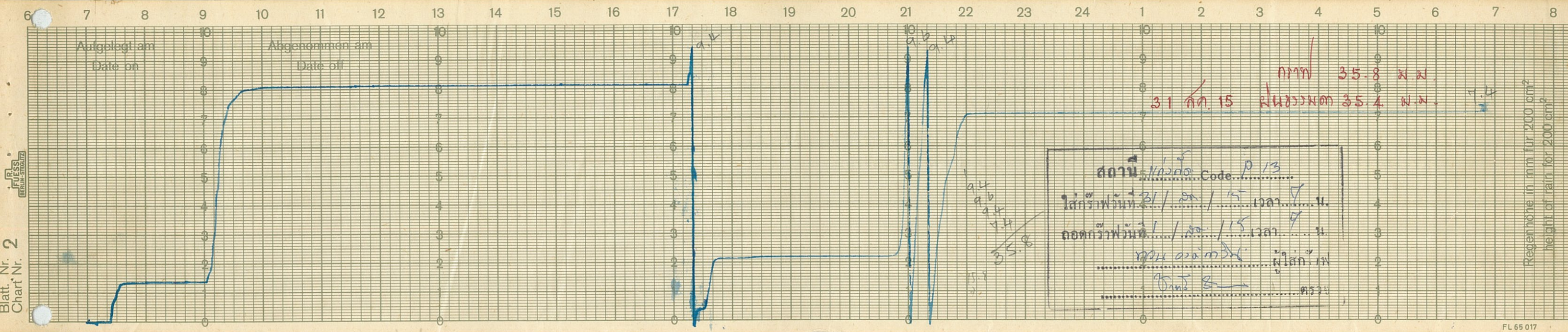
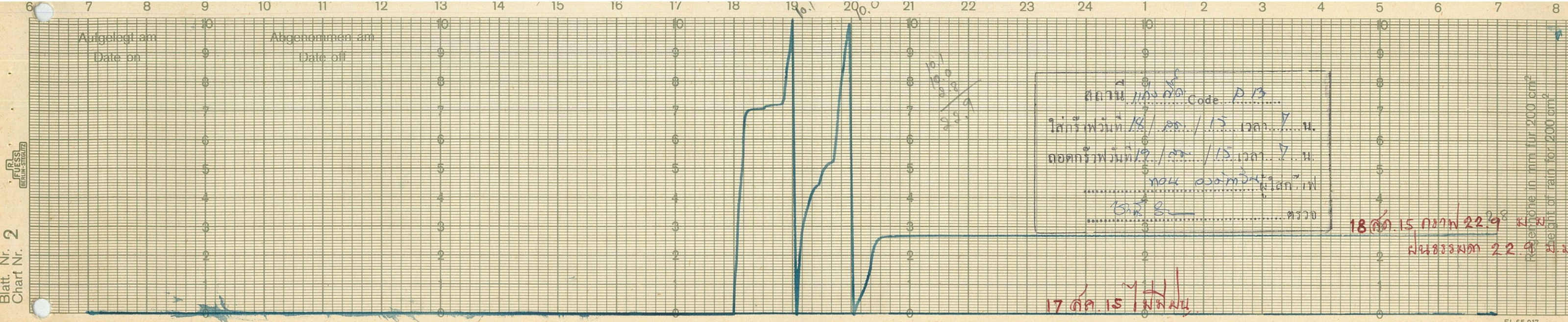
Blatt Nr. 2
Chart Nr. 2

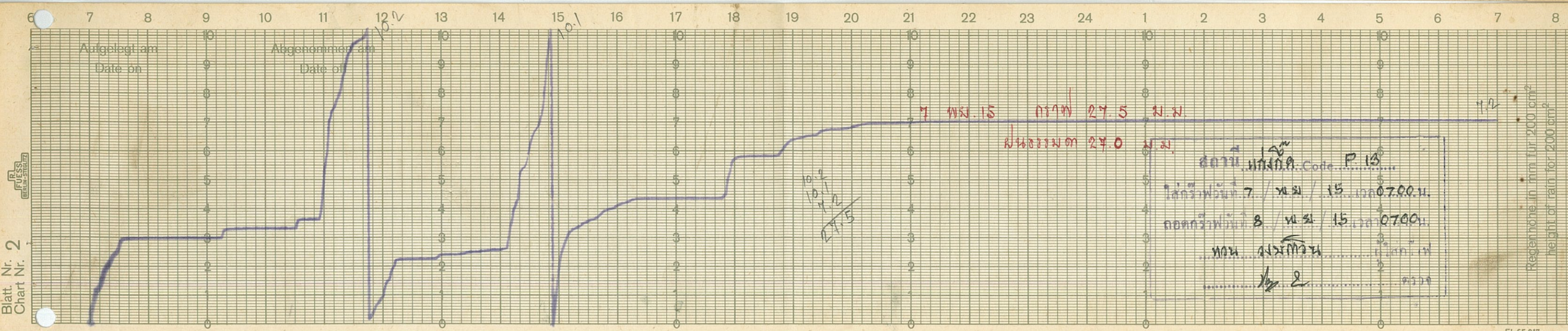
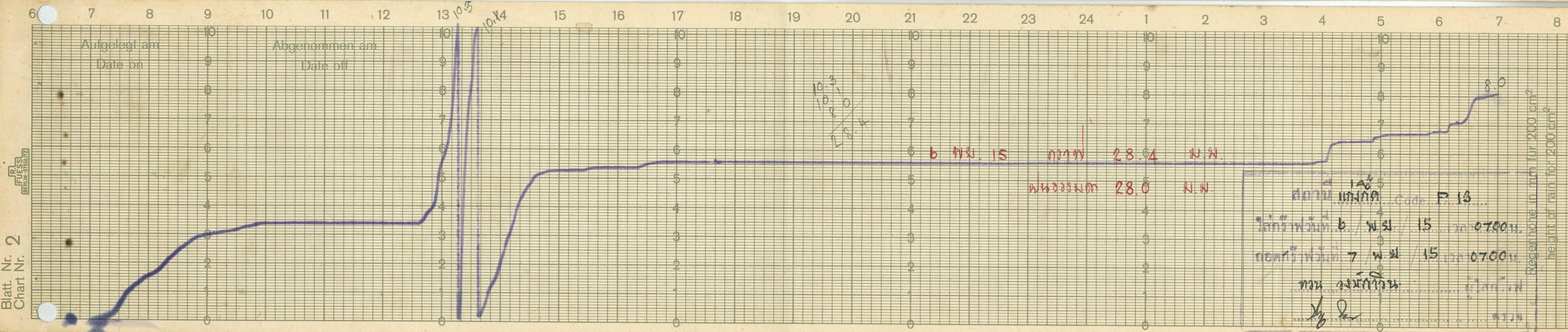
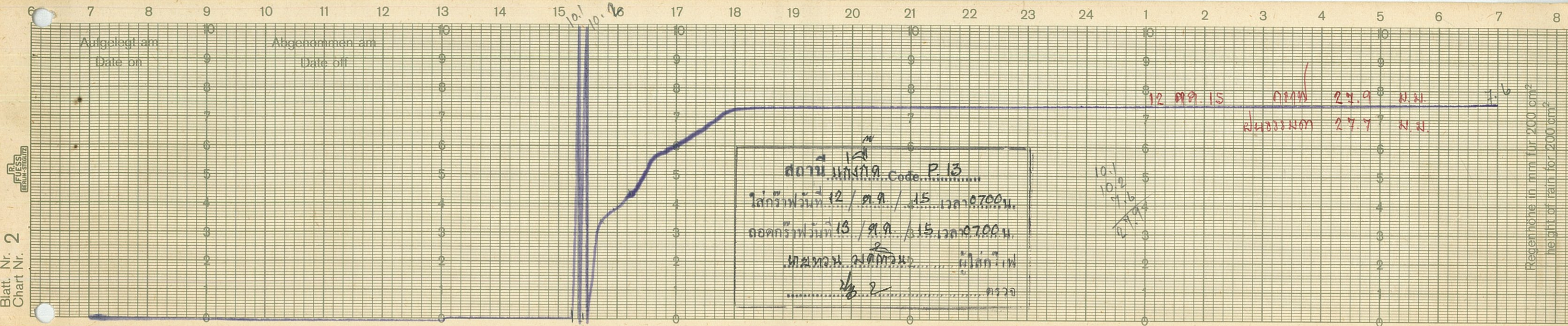


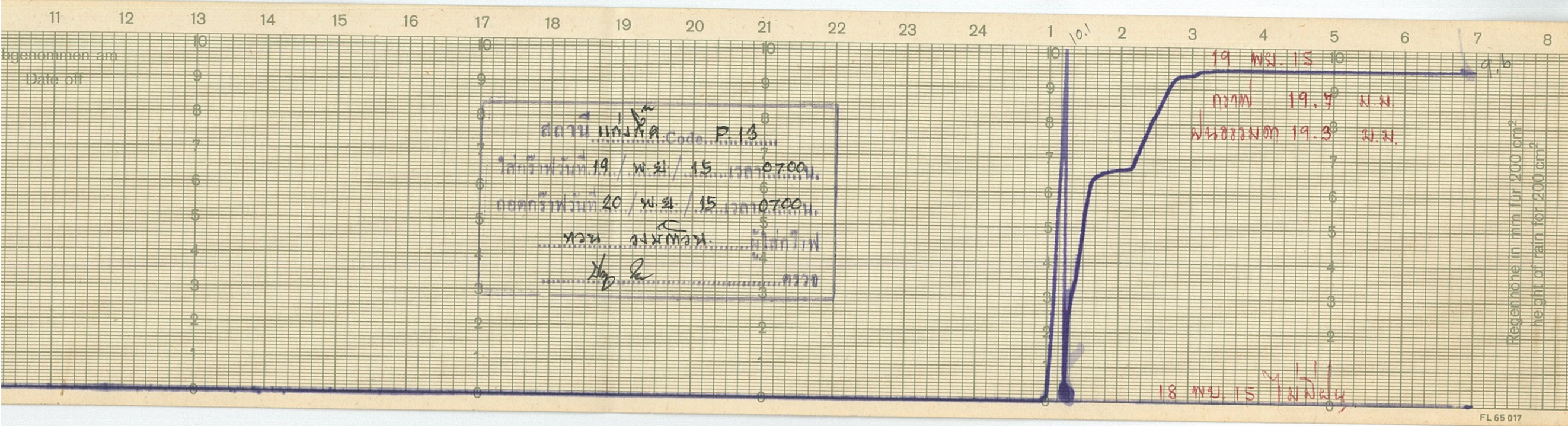
Blatt Nr. 2
Chart Nr. 2



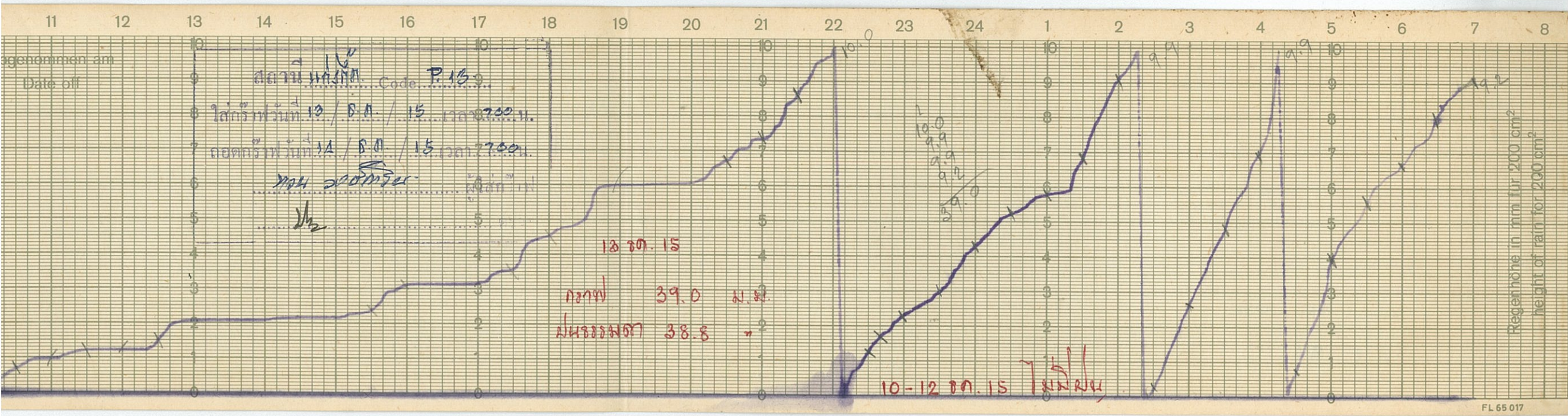








FL 65 017



FL 65 017