



บันทึกข้อความ

ส่วนราชการ ส่วนบริหารจัดการน้ำและบำรุงรักษา ฝ่ายบริหารจัดการน้ำ สขบ.๑ โทร ๐ ๕๓๒๔ ๕๔๑๘

ที่ สขบ๑.๐๔/๓๕/๒๕๖๗

วันที่ ๒๑ กุมภาพันธ์ ๒๕๖๗

เรื่อง สรุปผลการติดตามสถานการณ์น้ำรอบเวรที่ ๗ และพิจารณาการระบายน้ำจากเขื่อนแม่งัดฯ

สนับสนุนพื้นที่สองฝั่งแม่น้ำปิง (จังหวัดเชียงใหม่-ลำพูน) ฤดูแล้ง ปี ๒๕๖๖/๖๗ รอบเวรที่ ๘

เรียน ผส.ขบ.๑, รอง ผส.ขบ.๑, ผคป.เชียงใหม่, ผคป.ลำพูน, ผคบ.แม่แฝก - แม่งัดฯ และผอช.ภาคเหนือตอนบน

ตามที่ได้มีการระบายน้ำจากเขื่อนแม่งัดฯ สนับสนุนพื้นที่สองฝั่งแม่น้ำปิง (จังหวัดเชียงใหม่ - ลำพูน) ฤดูแล้ง ปี ๒๕๖๖/๖๗ รอบเวรที่ ๗ ตั้งแต่วันพฤหัสบดีที่ ๑๕ กุมภาพันธ์ ๒๕๖๗ เวลา ๑๘.๐๐ น. ถึง วันจันทร์ที่ ๑๙ กุมภาพันธ์ ๒๕๖๗ เวลา ๑๘.๐๐ น. อัตราการส่งน้ำ ๗,๗,๗,๗ ลบ.ม./วินาที ตามลำดับ ปริมาณน้ำรวม ๒.๔๒ ล้านลบ.ม. นั้น ส่วนบริหารจัดการน้ำและบำรุงรักษา ได้ติดตามสถานการณ์น้ำและพิจารณาการระบายน้ำจากเขื่อนแม่งัดฯ สนับสนุนพื้นที่สองฝั่งแม่น้ำปิง (จังหวัดเชียงใหม่-ลำพูน) ฤดูแล้ง ปี ๒๕๖๖/๖๗ รอบเวรที่ ๘ โดยมีรายละเอียดดังนี้

๑. สถานการณ์ปริมาณน้ำ

- ลำน้ำสาขาแม่น้ำปิงที่ไหลลงแม่น้ำปิงช่วงตั้งแต่ท้ายน้ำฝายแม่แฝกจนถึงฝายพญาอูต (๒ สาขา น้ำแม่แตงท้ายฝาย และน้ำแม่มริม) วันที่ ๒๑ กุมภาพันธ์ ๒๕๖๗ มีปริมาณน้ำรวม ๒.๐ ลบ.ม./วินาที มากกว่าปีที่แล้ว และลำน้ำสาขาแม่น้ำปิงที่ไหลลงแม่น้ำปิงช่วงตั้งแต่ฝายหนองสลิก จนถึงสบน้ำแม่แจ่ม (๕ สาขา น้ำแม่กวง น้ำแม่ทา น้ำแม่ขาน น้ำแม่กลางและน้ำแม่ลี) มีปริมาณน้ำรวม ๕.๖ ลบ.ม./วินาที น้อยกว่าปีที่แล้ว ตามเอกสารแนบ ๑

- ลำน้ำแม่แจ่ม วันที่ ๒๑ กุมภาพันธ์ ๒๕๖๗ มีปริมาณน้ำในลำน้ำ ๕.๕๘ ลบ.ม./วินาที มากกว่าปีที่แล้ว ตามเอกสารแนบ ๑ พื้นที่เพาะปลูกตั้งแต่สบน้ำแม่แจ่มถึงเขื่อนภูมิพล ได้รับน้ำเพียงพอ

๒. ผลการตรวจสอบการส่งน้ำจากเขื่อนแม่งัดฯ สนับสนุนพื้นที่สองฝั่งแม่น้ำปิง รอบเวรที่ ๗ ดังนี้

๒.๑ สถานการณ์น้ำฝน สะสม ๗ วัน

- ไม่มีฝนตกในพื้นที่

๒.๒ สถานการณ์น้ำท่า

- ฝายแม่แฝก ยังคงมีน้ำไหลเข้า และระบายลงท้ายน้ำ

- ปตร.ท่าวังตาล จนถึง ปตร.แม่สอย ปัจจุบันระดับน้ำหน้าฝาย/ปตร. มีเพียงพอกับ

ความต้องการใช้น้ำ

ภาพรวมปริมาณน้ำในลำน้ำปิงตั้งแต่ ฝายแม่แฝกจนถึง ปตร.แม่สอย มีแนวโน้มลดลงเล็กน้อย และเพียงพอสำหรับใช้ประโยชน์ในพื้นที่

๒.๓ ปริมาณน้ำที่ส่งน้ำรอบเวรที่ ๗ ตั้งแต่วันพฤหัสบดีที่ ๑๕ กุมภาพันธ์ ๒๕๖๗ เวลา ๑๘.๐๐ น. ถึง วันจันทร์ที่ ๑๙ กุมภาพันธ์ ๒๕๖๗ เวลา ๑๘.๐๐ น. อัตราการส่งน้ำ ๗,๗,๗,๗ ลบ.ม./วินาที ตามลำดับ ปริมาณน้ำรวม ๒.๔๒ ล้านลบ.ม.

๒.๔ ปัจจุบันปริมาณน้ำหน้าฝาย/ปตร. ๕ แห่ง (ปตร.ท่าวังตาลถึงฝายพญาอูต) ต่ำกว่าระดับเก็บกัก ๐.๔๘๗ ล้าน ลบ.ม.

๓. การพิจารณาแนวทางการส่งน้ำรอบเวรที่ ๘ ดังนี้

พิจารณาให้ส่งน้ำตามแผน จำนวน ๔ วัน ตั้งแต่วันพฤหัสบดีที่ ๒๒ กุมภาพันธ์ ๒๕๖๗ เวลา ๑๘.๐๐ น. ถึง วันจันทร์ที่ ๒๖ กุมภาพันธ์ ๒๕๖๗ เวลา ๑๘.๐๐ น. อัตราการส่งน้ำ ๑๒,๑๒,๑๐,๑๐ ลบ.ม./วินาที ตามลำดับ ปริมาณน้ำรวม ๓.๘๐ ล้านลบ.ม.

ภาพรวมแผนฯ สะสมรอบเวรที่ ๑-๘ ส่งน้ำ ๑๔.๑๗ ล้าน ลบ.ม. โควตาคงเหลือ ๕๖.๑๖ ล้าน ลบ.ม. ตามเอกสารแนบ ๒

๓.๑ ให้ผู้ควบคุมฝ่าย/ปตร. บริหารจัดการน้ำ ในรอบเวรที่ ๘ โดยปฏิบัติดังนี้

- ให้ผู้ควบคุมฝ่าย/ปตร. ทุกแห่งในลำน้ำปิง ตรวจสอบพื้นที่การเพาะปลูกพืช แยกตามชนิด โดยเฉพาะข้าวนาปรัง และรายงานผลการเพาะปลูกพืชแต่ละชนิดของแต่ละฝ่าย/สถานีสูบน้ำ รวมทั้ง แผน/ผลการส่งน้ำเข้าคลองส่งน้ำมายังส่วนบริหารจัดการน้ำฯ

- ให้ผู้ควบคุมฝ่าย/ปตร. ทุกแห่งในลำน้ำปิง ตรวจสอบการเปิด-ปิด ปตร. ปากคลองส่งน้ำอย่างเคร่งครัด พร้อมทั้งถ่ายรูป และรายงาน/สื่อสาร การบริหารจัดการน้ำผ่านกลุ่มไลน์ติดตามการส่งน้ำ เพื่อติดตามสถานการณ์

- ให้ผู้ควบคุมฝ่าย/ปตร. ทุกแห่งในลำน้ำปิง ตรวจสอบ ติดตามแผนและผลการส่งน้ำ และรายงานผลการติดตามผลการส่งน้ำในการประชุมครั้งถัดไป

๓.๒ การรายงานระดับน้ำด้านเหนือหน้า ปริมาณน้ำไหลผ่านฝ่าย /ปตร./ ปตร.ทราย /คลองส่งน้ำ ให้รายงาน วันละ ๓ ช่วงเวลา ณ เวลา ๐๗.๐๐ น. ,๑๒.๐๐ น. ,๑๘.๐๐ น. และ ณ เวลาที่มีการเปลี่ยนแปลงการปิด-เปิดประตูระบายน้ำทุกครั้ง (เช่น รายงานเพิ่ม ณ เวลา ๐๙.๐๐ น. กรณีเปิดประตู ปากคลองส่งน้ำและหลังเปิดประตูปากคลองส่งน้ำแล้ว ๑ ชั่วโมง ให้รายงาน ณ เวลา ๑๐.๐๐ น. ด้วย)

๓.๓ กำหนดการประชุมติดตามสถานการณ์น้ำรอบเวรที่ ๘ และพิจารณาการระบายน้ำ จากเขื่อนแม่จันทฯ สนับสนุนพื้นที่สองฝั่งแม่น้ำปิง (จังหวัดเชียงใหม่-ลำพูน) ฤดูแล้ง ปี ๒๕๖๖/๖๗ รอบเวรที่ ๘ ในวันพุธที่ ๒๘ กุมภาพันธ์ ๒๕๖๗ เวลา ๑๓.๓๐ น. ณ ห้องประชุม SWOC ศูนย์ปฏิบัติการน้ำอัจฉริยะ สขป.๑

ทั้งนี้ตามมติที่ประชุม ข้อ ๓.๑ และ ๓.๒ ให้ จน.คบ.แม่แฝก-แม่จันทฯ, จน.คป.เชียงใหม่ และ จน.คป.ลำพูน เป็นผู้ตรวจสอบและดำเนินการให้เป็นไปตามที่กำหนด

จึงเรียนมาเพื่อโปรดทราบและพิจารณาดำเนินการต่อไป

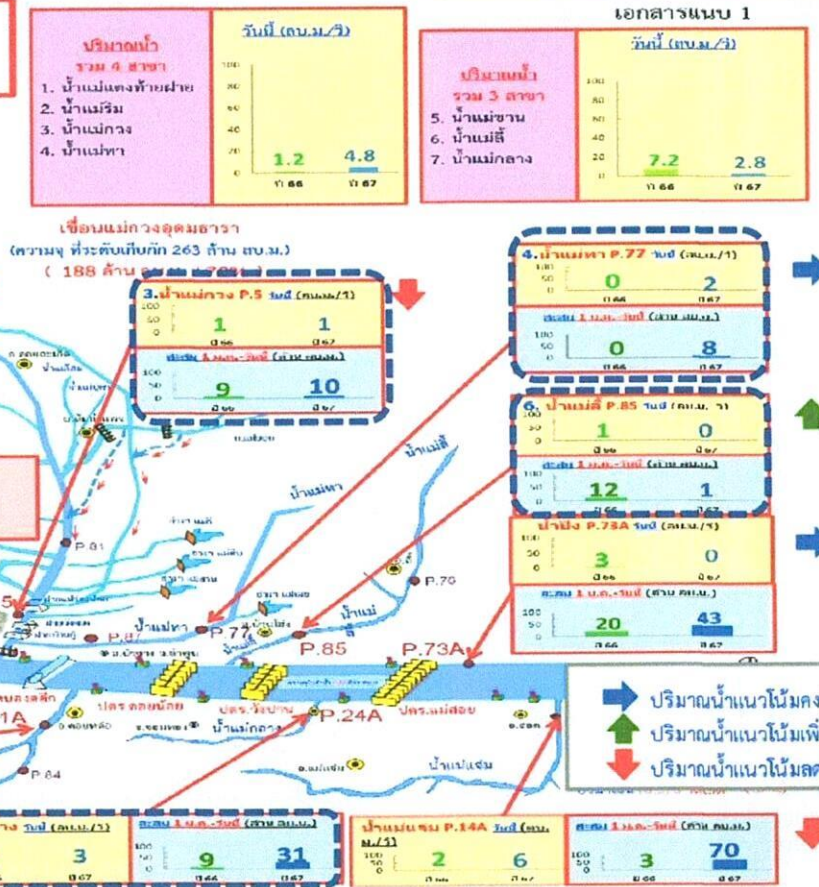
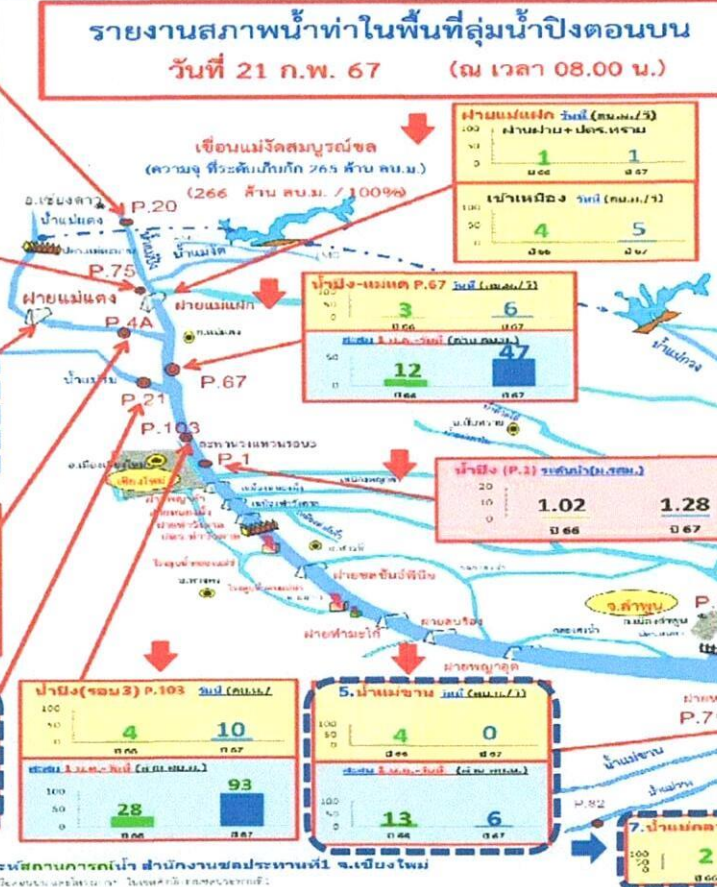
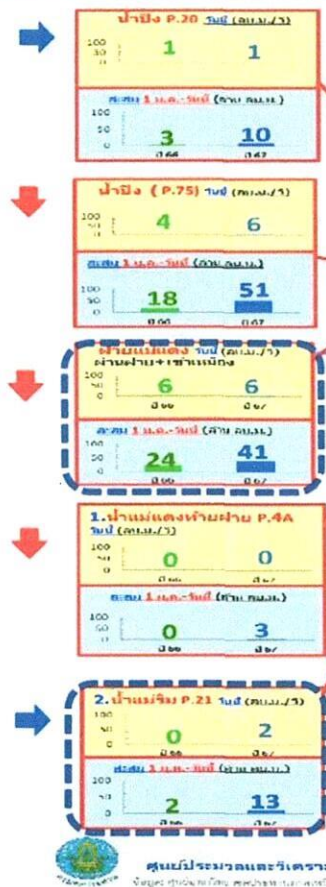
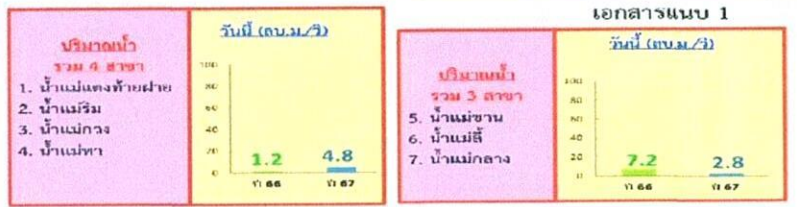
(นายณัฐวุฒิ นากสุก)

ผวศ.ขป.๑ รักษาการในตำแหน่ง

ผจบ.ขป.๑



รายงานสภาพน้ำท่าในพื้นที่ลุ่มน้ำปิงตอนบน
วันที่ 21 ก.พ. 67 (ณ เวลา 08.00 น.)



➡ ปริมาณน้ำแนวโน้มคงที่
➡ ปริมาณน้ำแนวโน้มเพิ่มขึ้น
➡ ปริมาณน้ำแนวโน้มลดลง

ภาพรวมปริมาณน้ำในลำน้ำสาขา แม่แตง แม่ริมน้ำ (2 สาขา) มีปริมาณน้ำรวม 2.0 ลบ.ม./วิ มากกว่าปีที่แล้ว
แม่กว้ง แม่ปาน แม่ปาน แม่ปาน แม่ปาน (5 สาขา) มีปริมาณน้ำรวม 5.6 ลบ.ม./วิ น้อยกว่าปีที่แล้ว / น้ำแม่ปาน มีปริมาณ 5.58 ลบ.ม./วิ มากกว่าปีที่แล้ว



แผน/ผล การส่งน้ำจากเขื่อนแม่งัดฯ สนับสนุนพื้นที่ **ลุ่มน้ำปิงตอนบน** จังหวัดเชียงใหม่และลำพูน
ฤดูแล้งปี 2567 รอบเวรที่ 8 ณ วันที่ 21 ก.พ. 67

เอกสารแนบ 2

รอบ ที่	วันที่		จากการคำนวณ แผนการส่งน้ำ (ล้าน ลบ.ม.)		วันที่ส่งจากเขื่อนแม่งัดฯ (ลบ.ม./วินาที)								ผลการส่งน้ำ (ล้าน ลบ.ม.)		โควตา คงเหลือ ล้าน ลบ.ม.	ผลการส่ง น้ำสะสม ผลเทียบกับ แผน	หมายเหตุ
	เริ่มต้น รอบเวร	สิ้นสุด รอบเวร	สปัดาร์	สะสม	พฤหัส	ศุกร์	เสาร์	อาทิตย์	จันทร์	อังคาร	พุธ	สปัดาร์	สะสม				
					ตั้งแต่ 18.00 น.	ตั้งแต่ 18.00 น.	ตั้งแต่ 18.00 น.	ตั้งแต่ 18.00 น.	ตั้งแต่ 18.00 น.	ตั้งแต่ 18.00 น.	ตั้งแต่ 18.00 น.						
1	4 ม.ค. 67	10 ม.ค. 67	1.73	1.73	-	-						0.00	0.00	70.33	-1.73		
2	11 ม.ค. 67	17 ม.ค. 67	1.73	3.46	10	10						1.73	1.73	68.60	-1.73		
3	18 ม.ค. 67	24 ม.ค. 67	2.07	5.53		6	6	6				1.56	3.28	67.05	-2.25		
4	25 ม.ค. 67	31 ม.ค. 67	3.11	8.64		10	8	8				2.25	5.53	64.80	-3.11		
5	1 ก.พ. 67	7 ก.พ. 67	3.11	11.75		-	-	-				0.00	5.53	64.80	-6.22		
6	8 ก.พ. 67	14 ก.พ. 67	3.11	14.86	7	7	7	7				2.42	7.95	62.38	-6.91		
7	15 ก.พ. 67	21 ก.พ. 67	3.80	18.66	7	7	7	7				2.42	10.37	59.96	-8.29		
8	22 ก.พ. 67	28 ก.พ. 67	3.80	22.46	12	12	10	10				3.80	14.17	56.16	-8.29		
9	29 ก.พ. 67	6 มี.ค. 67	4.84	27.30	12	12	12	10	10								
10	7 มี.ค. 67	13 มี.ค. 67	5.01	32.31	12	12	12	12	10								
11	14 มี.ค. 67	20 มี.ค. 67	6.05	38.36	14	14	14	14	14								
12	21 มี.ค. 67	27 มี.ค. 67	6.05	44.41	14	14	14	14	14								
13	28 มี.ค. 67	3 เม.ย. 67	5.53	49.94	14	14	14	12	10								
14	4 เม.ย. 67	10 เม.ย. 67	5.18	55.12	14	12	12	12	10								
15	11 เม.ย. 67	17 เม.ย. 67	4.67	59.79	12	12	10	10	10							ประเพณีสงกรานต์	
16	18 เม.ย. 67	24 เม.ย. 67	2.76	62.55	12	10	10										
17	25 เม.ย. 67	1 พ.ค. 67	2.59	65.15	10	10	10										
18	2 พ.ค. 67	8 พ.ค. 67	1.73	66.87	10	10											
19	9 พ.ค. 67	15 พ.ค. 67	1.73	68.60	10	10											
20	16 พ.ค. 67	22 พ.ค. 67	0.86	69.47	10												
21	23 พ.ค. 67	29 พ.ค. 67	0.86	70.33	10												
รวม			70.33									14.17					

*หมายเหตุ - กำหนดการ และปริมาณการระบายน้ำจากเขื่อนแม่งัดฯ อาจปรับเปลี่ยนได้ตามปริมาณน้ำต้นทุนของแม่น้ำปิง
 และความต้องการใช้น้ำทุกภาคส่วนสองฝั่งลำน้ำปิงในแต่ละช่วงเวลา