ศูนย์อุทกวิทยาชลประทานภาคเหนือตอนบน สำนักบริหารจัดการน้ำและอุทกวิทยา กรมชลประทาน

โทรศัพท์ / โทรสาร 0 -5324 - 8925 ,0 - 5324 - 5261

Web page : http//www.hydro-1.net ,**E - mail** : cmhydro@gmail.com.

รายงานสรุปสถานการณ์น้ำฝน - น้ำท่า

วันที่ 30 มกราคม 2563

1. สภาพภูมิอากาศ

วิเคราะห์ภาพถ่ายดาวเทียม	แผนที่อากาศ	เรดาร์กลุ่มฝน
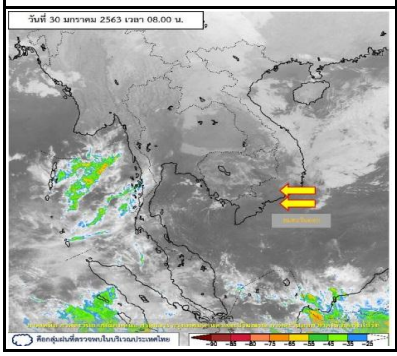	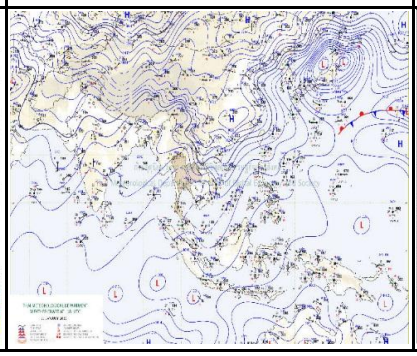	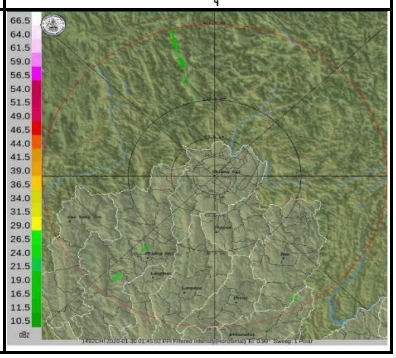

บริเวณความกดอากาศสูงหรือมวลอากาศเย็นอีกระลอกหนึ่งจากประเทศจีนแผ่เสริมลงมาปกคลุมภาคเหนือตอนบน ภาคตะวันออกเฉียงเหนือและทะเลจีนใต้ ลักษณะเช่นนี้ทำให้ภาคเหนือยังคงมีอากาศเย็นถึงหนาว ขอให้ประชาชนดูแลรักษาสุขภาพเนื่องจากสภาพอากาศที่หนาวเย็นลงไว้ด้วย

ภาคเหนือตอนบน

อากาศหนาวกับมีหมอกในตอนเช้า บริเวณยอดดอยอากาศหนาวถึงหนาวจัด กับมีน้ำค้างแข็งบางพื้นที่ อุณหภูมิต่ำสุด 2-10 องศาเซลเซียส อุณหภูมิต่ำสุด 11-14 องศาเซลเซียส อุณหภูมิสูงสุด 29-33 องศาเซลเซียส ลมตะวันออก ความเร็ว 5-10 กม./ชม.

คาดหมาย

ในวันที่ 30 ม.ค. - 4 ก.พ. 63 อากาศเย็นถึงหนาวกับมีหมอกในตอนเช้าและมีหนอกหนาในบางพื้นที่ อุณหภูมิจะสูงขึ้น 1-3 องศาเซลเซียส อุณหภูมิต่ำสุด 9-20 องศาเซลเซียส อุณหภูมิสูงสุด 30-33 องศาเซลเซียส บริเวณยอดดอยมีอากาศหนาวถึงหนาวจัด อุณหภูมิต่ำสุด 2-14 องศาเซลเซียส ลมตะวันออกเฉียงใต้ ความเร็ว 10-20 กม./ชม.

พยากรณ์ฝนล่วงหน้า 3 วัน

วันที่ 30 ม.ค. 2563	วันที่ 31 ม.ค. 2563	วันที่ 1 ก.พ. 2563
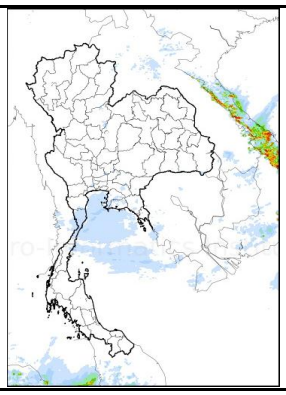	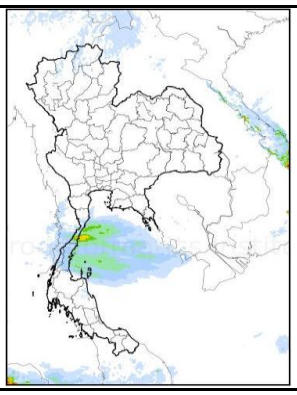	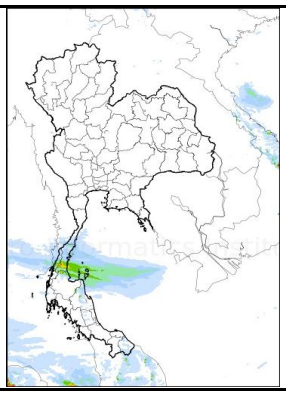

2. สภาพน้ำฝน

ปริมาณน้ำฝนของ วันที่ 29 มกราคม 2563 สำรวจเวลา 07.00น. วันที่ 30 มกราคม 2563

ลุ่มน้ำปิง		
2.1 น้ำแม่แตง ที่ บ้านม่วงป๊อก อ. เวียงแหง จ. เชียงใหม่	0.0	มม.
2.2 แม่น้ำปิง ที่ อ. เชียงดาว จ. เชียงใหม่	0.0	มม.
2.3 น้ำแม่งัด ที่ เขื่อนแม่งัด อ. แม่แตง จ. เชียงใหม่	0.0	มม.
2.4 น้ำแม่แตง ที่ ฝายแม่แตง อ. แม่แตง จ. เชียงใหม่	0.0	มม.
2.5 น้ำแม่ริม ที่ อ. แม่ริม จ. เชียงใหม่	0.0	มม.
2.6 แม่น้ำปิง ที่ สชป.1 อ. เมือง จ. เชียงใหม่	0.0	มม.
ลุ่มน้ำวัง		
2.7 แม่น้ำวัง ที่ อ. วังเหนือ จ. ลำปาง	0.0	มม.
2.8 แม่น้ำวัง ที่ สถานี W.16A บ. ไฮ อ. แจ้ห่ม จ. ลำปาง	0.0	มม.
2.9 แม่น้ำวัง ที่ เขื่อนกิ่วลม อ. เมือง จ. ลำปาง	0.0	มม.
ลุ่มน้ำยม		
2.10 แม่น้ำยม ที่ อ. ปง จ. พะเยา	0.0	มม.
2.11 แม่น้ำยม ที่ อ. เชียงม่วน จ. พะเยา	0.0	มม.
2.12 แม่น้ำยม ที่ อ. งาว จ. ลำปาง	0.0	มม.
2.13 แม่น้ำยม ที่ สถานี Y.20 บ. ห้วยสัก อ. สอง จ. แพร่	0.0	มม.
2.14 แม่น้ำยม ที่ สถานี Y.1C บ. น้ำโค้ง อ. สอง จ. แพร่	0.0	มม.
ลุ่มน้ำน่าน		
2.15 แม่น้ำน่าน ที่ อ. เฉลิมพระเกียรติ จ.น่าน	0.0	มม.
2.16 แม่น้ำน่าน ที่ อ. ทุ่งช้าง จ.น่าน	0.0	มม.
2.17 แม่น้ำน่าน ที่ อ. เชียงกลาง จ.น่าน	0.0	มม.
2.18 แม่น้ำน่าน ที่ อ. สองแคว จ.น่าน	0.0	มม.
2.19 แม่น้ำน่าน ที่ อ. ปัว จ.น่าน	0.0	มม.
2.20 แม่น้ำน่าน ที่ อ. ท่าวังผา จ.น่าน	0.0	มม.
2.21 แม่น้ำน่าน ที่ สะพานพัฒนา(N.1) อ.เมือง จ. น่าน	0.0	มม.
ลุ่มน้ำกวง		
2.22 น้ำแม่ลาย ที่ บ้านห้วยแก้ว อ. สันกำแพง จ. เชียงใหม่	0.0	มม.
2.23 น้ำแม่ลาย ที่ บ้านร้องวัวแดง อ. สันกำแพง จ. เชียงใหม่	0.0	มม.
2.24 แม่น้ำกวง ที่ เขื่อนแม่กวง อ. ดอยสะเก็ด จ. เชียงใหม่	0.0	มม.
2.25 แม่น้ำกวง ที่ สถานีอุตุฯ อ.เมือง จ. ลำพูน	0.0	มม.
ลุ่มน้ำลาว		
2.26 แม่น้ำลาว ที่ ฝายแม่ลาว อ. แม่สรวย จ.เชียงราย	0.0	มม.
2.27 แม่น้ำลาว ที่ อ. เวียงป่าเป้า จ. เชียงราย	0.0	มม.
2.28 แม่น้ำลาว ที่ อ. แม่สรวย จ.เชียงราย	0.0	มม.
2.29 แม่น้ำลาว ที่ บ้านต้นยาง(G.8) อ. เมือง จ. เชียงราย	0.0	มม.

<u>ลุ่มน้ำแม่ทา</u>

2.30 แม่น้ำทา ที่ อ. แม่ทา จ. ลำพูน 0.0 มม.

<u>ลุ่มน้ำแม่วาง</u>

2.31 น้ำแม่วาง ที่ บ้านทุ่งหลวง อ. แม่วาง จ. เชียงใหม่ 0.0 มม.

2.32 น้ำแม่วาง ที่ บ้านขุนวาง อ. แม่วาง จ. เชียงใหม่ 0.0 มม.

2.33 น้ำแม่วาง ที่ บ้านสบวิน(P.82) อ. แม่วาง จ. เชียงใหม่ 0.0 มม.

<u>ลุ่มน้ำลี้</u>

2.34 น้ำลี้ ที่ อ. ลี้ จ. ลำพูน 0.0 มม.

2.35 น้ำลี้ ที่ อ. ทุ่งหัวช้าง จ. ลำพูน 0.0 มม.

2.36 น้ำลี้ ที่ บ้านแม่อีไฮ(P.76) อ. ลี้ จ. ลำพูน 0.0 มม.

<u>ลุ่มน้ำอิง</u>

2.37 น้ำอิง ที่ บ้านฝายกวาง อ. เชียงคำ จ. พะเยา 0.0 มม.

<u>ลุ่มน้ำปาย</u>

2.38 น้ำปาย ที่ บ้านท่าโป่งแดง อ. เมือง จ. แม่ฮ่องสอน 0.0 มม.

<u>3. สภาพน้ำท่า</u> วันที่ 30 มกราคม 2563

แม่น้ำ	สถานี	ที่ตั้งสถานี			ตลิ่ง	ความจุ	ระดับน้ำ	ปริมาณน้ำ		ต่ำ(-)	อยู่ใน	แนวโน้ม
								วันนี้	**เมื่อวาน**	สูง(+)	เกณฑ์	
					ม.	ม.³ / วิ.	ม.(ร.ส.ม.)	ม.³ / วิ.	ม.³ / วิ.	กว่าตลิ่ง		
ปิง	P.67	บ้านแม่แต	อำเภอสันทราย	จังหวัดเชียงใหม่	4.00	530	**-1.30**	**2.50**	**3.00**	**-5.30**	**ปกติ**	**ลดลง**
	P.1	สะพานนวรัฐ	อำเภอเมือง	จังหวัดเชียงใหม่	3.70	490	**0.91**	**0.80**	**1.40**	**-2.79**	**ปกติ**	**ลดลง**
แม่วาง	P.82	บ้านสบวิน	อำเภอแม่วาง	จังหวัดเชียงใหม่	3.80	150	**0.48**	**1.86**	**1.93**	**-3.32**	**ปกติ**	**ลดลง**
	P.84	บ้านพันตน	อำเภอแม่วาง	จังหวัดเชียงใหม่	4.00	70	**-0.06**	**0.52**	**0.56**	**-4.06**	**ปกติ**	**ลดลง**
กวง	P.81	บ้านโป่ง	อำเภอสันกำแพง	จังหวัดเชียงใหม่	5.80	110	**0.70**	**0.10**	**0.10**	**-5.10**	**ปกติ**	**ทรงตัว**
	P.5	สะพานท่านาง	อำเภอเมือง	จังหวัดลำพูน	5.00	140	**1.92**	*****	*****	**-3.08**	**ปกติ**	**ทรงตัว**
ลี้	P.76	บ้านแม่อีไฮ	อำเภอลี้	จังหวัดลำพูน	5.40	320	**1.15**	**1.30**	**1.30**	**-4.25**	**ปกติ**	**ทรงตัว**
	P.85	บ้านหล่ายแก้ว	อำเภอบ้านโฮ่ง	จังหวัดลำพูน	3.50	260	**-0.90**	**0.34**	**0.34**	**-4.40**	**ปกติ**	**ทรงตัว**
ทา	P.77	บ้านสบแม่สะป๊วด	อำเภอแม่ทา	จังหวัดลำพูน	3.80	240	**1.43**	**0.23**	**0.23**	**-2.37**	**ปกติ**	**ทรงตัว**
	P.87	บ้านป่าซาง	อำเภอแม่ทา	จังหวัดลำพูน	5.00	180	**0.56**	**0.27**	**0.27**	**-4.44**	**ปกติ**	**ทรงตัว**
วัง	W.10A	บ้านดอนมูล	อำเภอเมือง	จังหวัดลำปาง	6.60	570	**0.95**	**3.25**	**3.25**	**-5.65**	**ปกติ**	**ทรงตัว**
	W.1C	สะพานเสตุวารี	อำเภอเมือง	จังหวัดลำปาง	5.20	640	**-0.50**	**0.40**	**0.42**	**-5.70**	**ปกติ**	**ลดลง**
ยม	Y.20	บ้านห้วยสัก	อำเภอสอง	จังหวัดแพร่	12.00	3,100	**0.61**	**2.85**	**2.85**	**-11.4**	**ปกติ**	**ทรงตัว**
	Y.1C	บ้านน้ำโค้ง	อำเภอเมือง	จังหวัดแพร่	8.20	1,000	**0.05**	**3.85**	**4.08**	**-8.15**	**ปกติ**	**ลดลง**
น่าน	N.64	บ้านผาขวาง	อำเภอเมือง	จังหวัดน่าน	9.50	1,060	**0.61**	**6.36**	**6.36**	**-8.89**	**ปกติ**	**ทรงตัว**
	N.1	หน้าสำนักงานป่าไม้	อำเภอเมือง	จังหวัดน่าน	7.00	1,265	**-0.29**	**5.53**	**5.53**	**-7.29**	**ปกติ**	**ทรงตัว**
ลาว	G.10	บ้านหนองผำ	อำเภอแม่สรวย	จังหวัดเชียงราย	3.50	260	**-0.12**	**5.00**	**5.00**	**-3.62**	**ปกติ**	**ทรงตัว**
	G.8	บ้านต้นยาง	อำเภอเมือง	จังหวัดเชียงราย	4.00	310	**-0.29**	**1.05**	**0.40**	**-4.29**	**ปกติ**	**เพิ่มขึ้น**
อิง	I.17	บ้านเจดีย์งาม	อำเภอเมือง	จังหวัดพะเยา	3.00	60	**1.02**	**0.22**	**0.22**	**-1.98**	**ปกติ**	**ทรงตัว**
ปาย	Sw.5A	บ้านท่าโป่งแดง	อำเภอเมือง	จังหวัดแม่ฮ่องสอน	5.00	700	**-0.25**	**14.3**	**14.8**	**-5.25**	**ปกติ**	**ลดลง**

4. สภาพน้ำในอ่างเก็บน้ำ วันที่ 30 มกราคม 2563

ลำดับที่	เขื่อน	ความจุ	ปริมาณใช้การ	ปริมาณปัจจุบัน	%
		ล้าน ลบ.ม.	ล้าน ลบ.ม.	ล้าน ลบ.ม.	
1	ภูมิพล	13,462	9,662	5,324	40
2	สิริกิติ์	9,510	6,660	4,559	48
3	แม่งัด	265	243	139	52
4	แม่กวง	263	249	73	28
5	กิ่วลม	106	102	54	51
6	กิ่วคอหมา	170	164	96	56

5. สถานการณ์แนวโน้ม

สถานการณ์น้ำ วันที่ 30 ม.ค. 2563 ระดับน้ำทุกลุ่มน้ำ อยู่ในสภาวะปกติ

****

ศูนย์ประมวลและวิเคราะห์สถานการณ์น้ำ ศูนย์อุทกวิทยาชลประทานภาคเหนือตอนบน กรมชลประทาน

นายไพบูลย์ พุทธวงค์	นายสรายุทธ ยะแบน	นายสมคิด สะเภาคำ
เจ้าหน้าที่ติดตามสถานการณ์น้ำ	ฝ่ายติดตามและวิเคราะห์สถานการณ์น้ำ	ผู้อำนวยการศูนย์อุทกวิทยาชลประทาน ภาคเหนือตอนบน